

**Předmět:** Informace k podané zadosti

**Od:** Nevrklová Irena, Ing. <nevrklova@dacice.cz>

**Datum:** 17.08.2021 8:43

**Komu:** "'info@p-atelier.cz'" <info@p-atelier.cz>, 'pvlasek' <pvlasek@p-atelier.cz>

Hezký den!

Na Vaši žádost o vydání závazného stanoviska podanou úřadu územního plánování dne 16.07.2021 pod č. j. DACI/16540/21/OSÚ k záměru: „**Cesty HPC1 a HPC2 v k. ú. Plačovice**“ nebylo vydáno závazné stanovisko v zákonné lhůtě dle § 149 odst. 4 zákona č. 500/2004 Sb., správní řád, ve znění pozdějších předpisů. **Závazné stanovisko k výše uvedenému záměru** (viz také příloha e-mailu) se dle § 4 odst. 9 zákona č. 183/2006 Sb., o územním plánování a stavebním řádu, ve znění pozdějších předpisů se **považuje za souhlasné a bez podmínek**.

Tzv. fikce nastala dne 16.08.2021

Přílohou doručené žádosti byla projektová dokumentace, prosím o informaci, jak s dokumentací naložit. Mohu Vám ji zaslat zpět na Vaši adresu. Děkuji za spolupráci!

S pozdravem a přáním hezkého dne

Ing. Irena Nevrklová  
Úřad územního plánování  
Odbor stavební úřad  
Městský úřad Dačice  
Krajířova 27/I  
380 13 Dačice  
Tel.: 384401242  
ID datové schránky: s5ebypd  
[www.dacice.cz](http://www.dacice.cz)

Tato elektronická zpráva a její přílohy (dále jen "zpráva") je důvěrná, určená výhradně adresátovi/tům a může obsahovat právem chráněné informace. Jakékoli její nedovolené použití či rozšiřování je zakázáno. Pokud nejste zamýšleným adresátem, zprávu prosím smažte a informujte bezodkladně telefonicky či elektronicky odesílatele. Obsah zprávy nesmí být poskytnut třetím osobám. Vzhledem k tomu, že sítě elektronických komunikací nejsou pod naší přímou kontrolou, neodpovídáme za případnou škodu způsobenou přenosem této zprávy. Bližší informace naleznete na www stránkách města Dačice, tj. [www.dacice.cz](http://www.dacice.cz)  
- Informace o zpracování osobních údajů.

— Přílohy: —

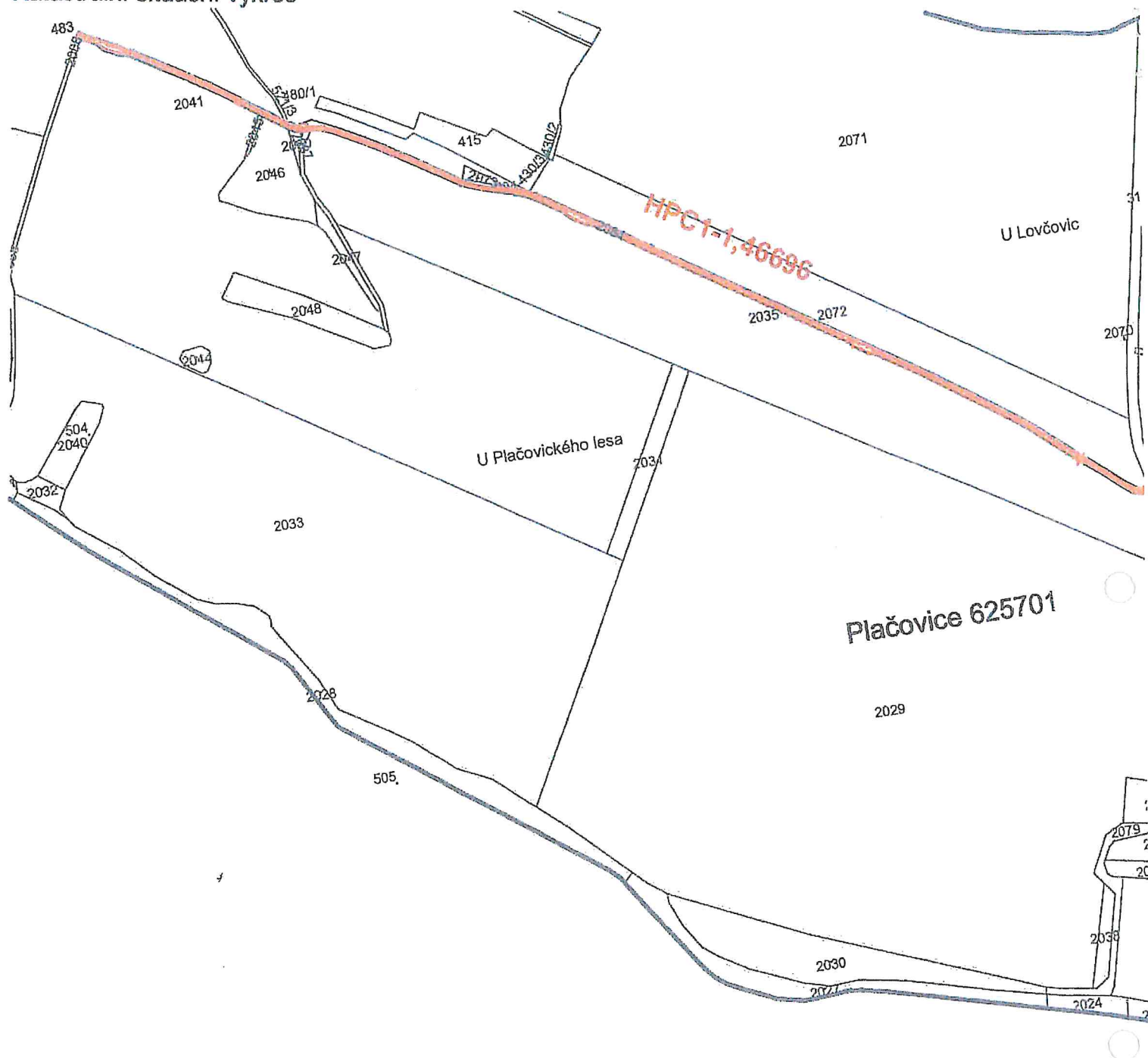
Placovice.pdf

155 KB





# Katastrální situační výkres



## LEGENDA

Trasy navržených polních cest

## DOTČENÉ POZEMKY

### Cesta HPC1

č.parc. 2082

č.parc. 2084

vlastnictví: Jihočeský kraj, SÚS

vlastnictví: Obec Dešná

### Cesta HPC1

č.parc. 2082

č.parc. 2083

vlastnictví: Jihočeský kraj, SÚS

vlastnictví: Obec Dešná





# MĚSTSKÝ ÚŘAD DAČICE

Odbor životního prostředí

KRAJÍŘOVA 27, 380 13 DAČICE I

2

PV - O\_EK



dacivp21v008dc

P-ateliér JH s.r.o.  
Nádražní 249/II  
377 01 Jindřichův Hradec

Váš dopis zn.:  
Ze dne:  
Naše čj.: DACI/17645/21/OŽP  
Spis. značka: 370-2021/DOUK  
Vyřizuje: Bc. Kateřina Doudová  
Telefon: 384 401 216  
E-mail: doudova@dacice.cz  
Datum: 02.08.2021  
Vypraveno dne:

## VOYJÁDŘENÍ K PROJEKTOVÉ DOKUMENTACI A ZÁVAZNÁ STANOVISKA

Název stavby (záměru): Cesty HPC1 a HPC 2 v k.ú. Plačovice

Katastrální území místa stavby: Plačovice

Dotčené pozemky parc. č.: 2082/1, 2083, 2084

Investor stavby: Česká republika - Státní pozemkový úřad, pobočka Jindřichův Hradec, Pravdova 837/II, 377 01 Jindřichův Hradec

Odpovědný projektant projektové dokumentace: Petr Vlášek, č. zak./datum: J-09/21/ květen 2021

Městský úřad Dačice, odbor životního prostředí, obdržel dne 16.07.2021 Vaši žádost evid. pod zn.: DACI/16543/21/OŽP o vyjádření k projektu na akci: „Cesty HPC1 a HPC 2 v k.ú. Plačovice“.

Městský úřad Dačice, odbor životního prostředí, jako příslušný orgán státní správy životního prostředí, vydává k předloženému projektu následující **vyjádření a závazná stanoviska**:

### 1. Podle zákona č. 114/1992 Sb., o ochraně přírody a krajiny, ve znění pozdějších předpisů a § 154 zák. č. 500/2004 Sb., správní řád:

Ke kácení dřevin rostoucích mimo les a s obvodem kmene 80 cm a více je zapotřebí vydání povolení podle § 8 odst. 1 zákona. Povolení v tomto případě vydává Obecní úřad Dešná.

Projektová dokumentace by měla být doplněná o počty nově vysazených dřevin a především o jejich parametry, jinak nelze navrženou výsadbu adekvátně posoudit a také realizovat v parametrech odpovídajících místním podmínkám. Vhodné by bylo vysazovat vzrostlé stromy se zapěstovanými korunami.

### 2. Podle zákona č. 289/1995 Sb., o lesích a o změně a doplnění některých zákonů (lesní zákon), ve znění pozdějších předpisů a § 154 zák. č. 500/2004 Sb., správní řád:

Městský úřad Dačice, odbor životního prostředí, jako orgán státní správy lesů příslušný podle § 48 odst. 2, písm. c) lesního zákona vydává toto závazné stanovisko ve smyslu § 149 odst. 1 správního řádu:

podle § 14 odst. 2 lesního zákona uděluje souhlas k vydání povolení pro stavbu „Cesty HPC 1 a HPC 2 v k.ú. Plačovice“ na pozemcích parc. č. 2082/1, 2083, 2084 v k.ú. Plačovice. Záměrem budou dotčeny pozemky do vzdálenosti 50 m od okraje lesa. Okraj lesa se nachází na pozemku určeném k plnění funkcí lesa parc. č. 2073, 415, 480/1, 2046, 2045, 483 v k. ú. Plačovice.

Spojovatelka  
384 401 211

ID DS  
s5ebypd

Elektronická adresa podatelny  
e-podateln@dacice.cz

Bankovní spojení  
ČS, a. s., Jindřichův Hradec  
č. ú. 0603143369/0800

IČO / DIČ  
00246476  
CZ00246476

Úřed. hodiny  
Po, St 8<sup>00</sup>-17<sup>00</sup>  
Pá 8<sup>00</sup>-14<sup>00</sup>

Zájmová lokalita se nachází mimo zastavěné území přibližně 250 metrů severozápadním směrem od vesnice Plačovice. V současné době je lokalita využívána jako cesta. Území plynule navazuje na zemědělsky obhospodařované pozemky. Polní cesty zlepšují přístupnost přilehlých lesních celků. Stavba bude realizována v ochranném pásmu lesa a nedojde k přímému dotčení lesních pozemků.

**3. Podle zákona č. 334/1992 Sb., o ochraně zemědělského půdního fondu (ZPF), ve znění pozdějších předpisů a § 154 zák. č. 500/2004 Sb., správní řád:**

Nejsou dotčeny zájmy chráněné tímto zákonem.

**4. Podle § 104 odst. 9 zákona č. 254/2001 Sb., o vodách a o změně některých zákonů (vodní zákon), ve znění pozdějších předpisů:**

Městský úřad Dačice, odbor životního prostředí, jako příslušný vodoprávní úřad podle § 104 odst. 2 písm. c) a ustanovení § 106 odst. 1 zákona č. 254/2001 Sb., o vodách a o změně některých zákonů (vodní zákon), ve znění pozdějších předpisů (dále jen „vodní zákon“), vydává podle § 104 odst. 9 vodního zákona k výše uvedené stavbě/uvedenému záměru **souhlasné závazné stanovisko**.

Odůvodnění: Předložená projektová dokumentace uvedeného záměru obsahuje informace v souladu s ustanovením § 5 odst. 3 vodního zákona. Proto po posouzení žádosti a předložené projektové dokumentace vydal Městský úřad Dačice dle § 104 odst. 9 vodního zákona souhlas se stavbou pro územní řízení/stavební řízení/ohlášení/společné povolení/oznámení záměru a pro další související (navazující) řízení.

Z hlediska zájmů daných platným Národním plánem povodí Dunaje, Plánem pro zvládání povodňových rizik v povodí Dunaje a Plánem dílčího povodí Dyje je uvedený záměr možný, protože lze předpokládat, že záměrem nedojde ke zhoršení stavu vodního útvaru, a že nebude mít za následek nedosažení dobrého stavu – potenciálu vod.

Vyřizuje: Bc. Petr Pflug ([ppflug@dacice.cz](mailto:ppflug@dacice.cz), tel.: 384 401 292)

**5. Podle zákona č. 541/2020 Sb., o odpadech - dále jen „zákon“:**

K připravovanému záměru nebude vydáváno závazné stanovisko ani vyjádření z hlediska nakládání s odpady - viz § 146 odst. (3) zákona.

*Původce stavebních odpadů vzniklých realizací připravovaného záměru upozorňujeme na povinnost zajistit předání jím nezpracovaných odpadů do zařízení určeného pro nakládání s odpady v souladu s hierarchií odpadového hospodářství, a to písemnou smlouvou již před jejich vznikem a pro jejich odpovídající množství – viz § 15 odst. (2) písm. c) zákona. Uvedená povinnost se vztahuje i na nepodnikající fyzické osoby (občany).*

**6. Podle zákona č. 201/2012 Sb., o ochraně ovzduší, ve znění pozdějších předpisů (dále jen „zákon“), a § 154 zák. č. 500/2004 Sb., správní řád, ve znění pozdějších předpisů:**

Nejsou dotčeny zájmy chráněné tímto zákonem.

otisk úředního razítka  
**MĚSTSKÝ ÚŘAD**  
Dačice 27/1.  
2022

Ing. Lukáš Skořepa  
vedoucí odboru

Na vědomí:

MěÚ Slavonice - stavební odbor, Horní nám. 525, 378 81 Slavonice



# Městský úřad Dačice

odbor dopravy

Krajířova 27/I, 380 13 Dačice

Datum: 14. září 2021

Spis č.: 2138-2021/STRJ

Č. j.: DACI/20349/21/ODO

Telefon: 384 401 245

e-mail: siln.hosp2@dacice.cz

Vyřizuje: Jaroslav Straka

## ROZHODNUTÍ

Městský úřad Dačice, odbor dopravy jako věcně a místně příslušný silniční správní úřad podle ustanovení § 40 odst. 4 zákona č. 13/1997 Sb., o pozemních komunikacích, ve znění pozdějších předpisů, na základě žádosti ze dne 16.07.2021, ve smyslu ustanovení § 10 odst. 4 písm. b) zákona č. 13/1997 Sb., o pozemních komunikacích, ve znění pozdějších předpisů, rozhodl takto:

žadateli

**Státní pozemkový úřad, pobočka Jindřichův Hradec, Pravdova 837/II, 377 01**

**J. Hradec, IČ: 01312774**

zastoupený na základě plné moci

**P-atelier JH s.r.o., Nádražní 249/II, 377 01 J. Hradec, IČ: 26033194**

### *povoluje nový sjezd*

ze silnice č. II/410 na pozemek parcelní číslo KN 2083 v katastrálním území Plačovice (625701) po předchozím souhlasu vlastníka dotčené komunikace a příslušného orgánu Policie ČR podle předložených příloh za těchto podmínek:

1. Vlastní stavbou sjezdu, stavebním provedením a účelovým užíváním nesmí být způsobena škoda na tělese komunikace. Sjezd musí být zřízen se zpevněním, které vyhovuje předpokládanému zatížení dopravou a se snadno čistitelným krytem vozovky. Stavební uspořádání musí být takové, aby bylo zabráněno stékání srážkové vody ze sjezdu na místní komunikaci.
2. Při výstavbě sjezdu je nutné dodržet podmínky uvedené ve vyjádření Správy a údržby silnic Jihočeského kraje ze dne 06.08.2021, č. j. SUS Jck 13872 /2021.
3. Žadatel je povinen si zajistit vytýčení veškerých podzemních vedení a zařízení v prostoru sjezdu, aby nedošlo k jejich poškození při stavebních pracích.
4. Vlastník sjezdu bude zajišťovat řádnou údržbu celého připojení po dobu jeho trvání a to včetně přilehlé vegetace tak, aby nezasahovala do rozhledových trojúhelníků.
5. Toto povolení se vydává pro účely připojení pozemku parc. č. KN 2083 v k.ú. Plačovice na silnici č. II/410 z důvodu zřízení nového sjezdu.
6. Platnost tohoto povolení se stanovuje na dobu 24 měsíců ode dne nabytí právní moci tohoto rozhodnutí. Pokud do této doby nebudou zahájeny stavební práce na připojení, pozbývá toto povolení platnost.
7. Do 30 dnů po ukončení úpravy napojení vyzve žadatel Městský úřad Dačice, odbor dopravy k provedení kontroly splnění stanovených podmínek tohoto rozhodnutí. Pokud nebudou splněny podmínky uvedené v rozhodnutí, správní orgán může uložit žadateli v souladu s § 42b, odst. 1 písm. f) zákona č. 13/1997 Sb., o pozemních komunikacích, ve znění pozdějších předpisů, pokutu do výše až 300.000 Kč.

## Odůvodnění

Rozhodnutí je vydáno na základě žádosti Státního pozemkového úřadu, pobočka Jindřichův Hradec, Pravdova 837/II, 377 01 J. Hradec, IČ: 01312774 zastoupený na základě plné moci P-atelier JH s.r.o., Nádražní 249/II, 377 01 J. Hradec, IČ: 26033194 ze dne 16.07.2021 doložené potřebnými doklady. Před vydáním rozhodnutí byl vydán předchozí souhlas správce silnice č. II/410 Správy a údržby silnic Jihočeského kraje ze dne 06.08.2021, č. j. SUS Jck 13872/2021 a Policie ČR, KŘP Jihočeského kraje, DI Jindřichův Hradec ze dne 27.07.2021, č. j. KRPC-85618-1/ČJ-2021-020306 podle § 10 odst. 4 písm. b) zákona č. 13/1997 Sb., o pozemních komunikacích, ve znění pozdějších předpisů.

Vzhledem k tomu, že ve Vašem případě jsou splněny zákonné podmínky pro povolení shora uvedeného komunikačního připojení, bylo rozhodnuto, jak je uvedeno ve výrokové části.

## Poučení

Proti tomuto rozhodnutí se lze odvolat ke Krajskému úřadu Jihočeského kraje, odboru dopravy a silničního hospodářství v Českých Budějovicích, podáním učiněným u Městského úřadu Dačice, odboru dopravy ve lhůtě 15 dnů ode dne oznámení tohoto rozhodnutí. Lhůta k podání odvolání se počítá ode dne následujícího po dni, kdy bylo rozhodnutí účastníkovi oznámeno (doručeno). Případně-li konec lhůty na sobotu, neděli nebo svátek, je posledním dnem lhůty nejbližší následující pracovní den. Odvolání musí mít náležitosti stanovené v ustanovení § 37 odst. 2 správního řádu a musí obsahovat údaje o tom, proti kterému rozhodnutí směřuje, v jakém rozsahu ho napadá a v čem je spatřován rozpor s právními předpisy nebo nesprávnost rozhodnutí nebo řízení, které mu předcházelo. Odvolání se podává s potřebným počtem stejnopisů tak, aby jeden zůstal správnímu orgánu a aby každý účastník řízení dostal jeden stejnopis. Nepodá-li odvolatel potřebný počet stejnopisů, vyhotoví je správní orgán na jeho náklady.

Otisk úředního razítka

Digitálně podepsal Jaroslav Straka  
Datum: 14.09.2021 09:12:35 +02:00

Jaroslav Straka  
oprávněná úřední osoba

### **Poplatek:**

Před vydáním tohoto rozhodnutí byl uhrazen na účet Městského úřadu v Dačicích správní poplatek ve výši 500,- Kč dle zákona č. 634/2004 Sb., o správních poplatcích, ve znění pozdějších předpisů.

### **Přílohy:**

- situace sjezdu (1x A4)

### **Doručí se:**

Účastníci řízení (doporučeně do vlastních rukou):

P-atelier JH s.r.o., Nádražní 249/II, 377 01 J. Hradec (DS)


Správa a údržba silnic Jihočeského kraje p.o., Nemanická 2133/10, 370 10 České Budějovice (DS)

Dotčené orgány (doporučeně):

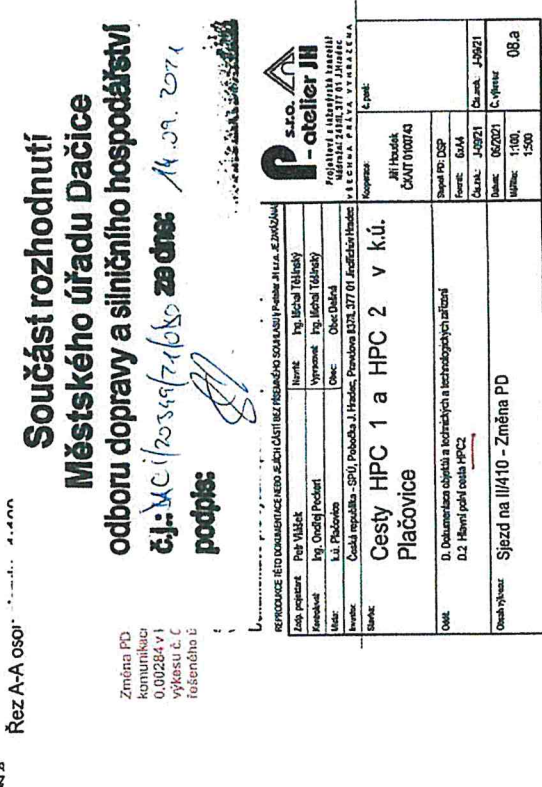
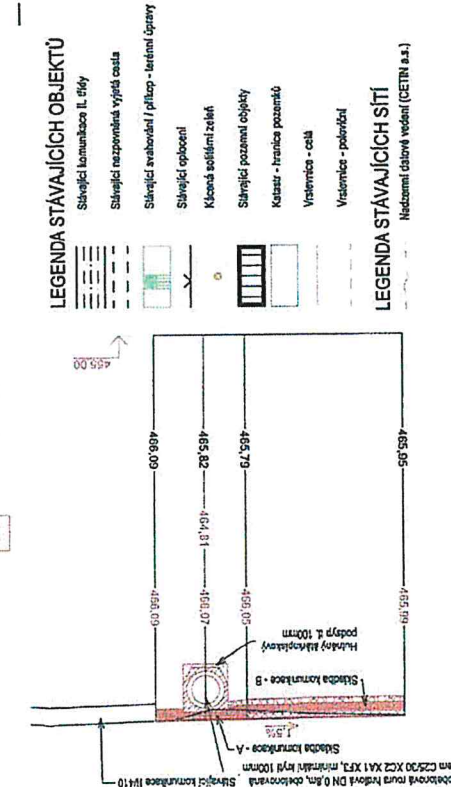
Policie ČR, KŘP Jihočeského kraje, DI Jindřichův Hradec, 377 46 Jindřichův Hradec (DS)



## LEGENDA NAVRHOVANÝCH OBJEKTŮ




Wytyczna bod



**Součást rozhodnutí  
Městského úřadu Dačice  
odboru dopravy a silničního hospodářství**

č.j.: MC/20349/71/050  
podpis: *[Signature]*



**S.R.O. - atelier JH**  
 Registered & authorized company  
 MARIÁNSKÁ 241A, 271 01 JIHOMK  
 VYŠEHRA PÁLY, VYŠEHRA

Reference	Item	Unit	Price	Quantity	Total
1	...	...	...	...	...
2	...	...	...	...	...
3	...	...	...	...	...
4	...	...	...	...	...
5	...	...	...	...	...
6	...	...	...	...	...
7	...	...	...	...	...
8	...	...	...	...	...
9	...	...	...	...	...
10	...	...	...	...	...
11	...	...	...	...	...
12	...	...	...	...	...
13	...	...	...	...	...
14	...	...	...	...	...
15	...	...	...	...	...
16	...	...	...	...	...
17	...	...	...	...	...
18	...	...	...	...	...
19	...	...	...	...	...
20	...	...	...	...	...
21	...	...	...	...	...
22	...	...	...	...	...
23	...	...	...	...	...
24	...	...	...	...	...
25	...	...	...	...	...
26	...	...	...	...	...
27	...	...	...	...	...
28	...	...	...	...	...
29	...	...	...	...	...
30	...	...	...	...	...
31	...	...	...	...	...
32	...	...	...	...	...
33	...	...	...	...	...
34	...	...	...	...	...
35	...	...	...	...	...
36	...	...	...	...	...
37	...	...	...	...	...
38	...	...	...	...	...
39	...	...	...	...	...
40	...	...	...	...	...
41	...	...	...	...	...
42	...	...	...	...	...
43	...	...	...	...	...
44	...	...	...	...	...
45	...	...	...	...	...
46	...	...	...	...	...
47	...	...	...	...	...
48	...	...	...	...	...
49	...	...	...	...	...
50	...	...	...	...	...
51	...	...	...	...	...
52	...	...	...	...	...
53	...	...	...	...	...
54	...	...	...	...	...
55	...	...	...	...	...
56	...	...	...	...	...
57	...	...	...	...	...
58	...	...	...	...	...
59	...	...	...	...	...
60	...	...	...	...	...
61	...	...	...	...	...
62	...	...	...	...	...
63	...	...	...	...	...
64	...	...	...	...	...
65	...	...	...	...	...
66	...	...	...	...	...
67	...	...	...	...	...
68	...	...	...	...	...
69	...	...	...	...	...
70	...	...	...	...	...
71	...	...	...	...	...
72	...	...	...	...	...
73	...	...	...	...	...
74	...	...	...	...	...
75	...	...	...	...	...
76	...	...	...	...	...
77	...	...	...	...	...
78	...	...	...	...	...
79	...	...	...	...	...
80	...	...	...	...	...
81	...	...	...	...	...
82	...	...	...	...	...
83	...	...	...	...	...
84	...	...	...	...	...
85	...	...	...	...	...
86	...	...	...	...	...
87	...	...			

[illegible]





# Městský úřad Dačice

odbor dopravy

Krajířova 27/I, 380 13 Dačice

Datum: 14. září 2021

Spis č.: 2136-2021/STRJ

Č. j.: DACI/20331/21/ODO

Telefon: 384 401 245

e-mail: siln.hosp2@dacice.cz

Vyřizuje: Jaroslav Straka

## ROZHODNUTÍ

Městský úřad Dačice, odbor dopravy jako věcně a místně příslušný silniční správní úřad podle ustanovení § 40 odst. 4 zákona č. 13/1997 Sb., o pozemních komunikacích, ve znění pozdějších předpisů, na základě žádosti ze dne 16.07.2021, ve smyslu ustanovení § 10 odst. 4 písm. b) zákona č. 13/1997 Sb., o pozemních komunikacích, ve znění pozdějších předpisů, rozhodl takto:

žadateli

**Státní pozemkový úřad, pobočka Jindřichův Hradec, Pravdova 837/II, 377 01**

**J. Hradec, IČ: 01312774**

zastoupený na základě plné moci

**P-atelier JH s.r.o., Nádražní 249/II, 377 01 J. Hradec, IČ: 26033194**

### ***povoluje nový sjezd***

ze silnice č. II/410 na pozemek parcelní číslo KN 2084 v katastrálním území Plačovice (625701) po předchozím souhlasu vlastníka dotčené komunikace a příslušného orgánu Policie ČR podle předložených příloh za těchto podmínek:

1. Vlastní stavbou sjezdu, stavebním provedením a účelovým užíváním nesmí být způsobena škoda na tělese komunikace. Sjezd musí být zřízen se zpevněním, které vyhovuje předpokládanému zatížení dopravou a se snadno čistitelným krytem vozovky. Stavební uspořádání musí být takové, aby bylo zabráněno stékání srážkové vody ze sjezdu na místní komunikaci.
2. Při výstavbě sjezdu je nutné dodržet podmínky uvedené ve vyjádření Správy a údržby silnic Jihočeského kraje ze dne 06.08.2021, č. j. SUS Jck 13873 /2021.
3. Žadatel je povinen si zajistit vytýčení veškerých podzemních vedení a zařízení v prostoru sjezdu, aby nedošlo k jejich poškození při stavebních pracích.
4. Vlastník sjezdu bude zajišťovat řádnou údržbu celého připojení po dobu jeho trvání a to včetně přilehlé vegetace tak, aby nezasahovala do rozhledových trojúhelníků.
5. Toto povolení se vydává pro účely připojení pozemku parc. č. KN 2084 v k.ú. Plačovice na silnici č. II/410 z důvodu zřízení nového sjezdu.
6. Platnost tohoto povolení se stanovuje na dobu 24 měsíců ode dne nabytí právní moci tohoto rozhodnutí. Pokud do této doby nebudou zahájeny stavební práce na připojení, pozbývá toto povolení platnost.
7. Do 30 dnů po ukončení úpravy napojení vyzve žadatel Městský úřad Dačice, odbor dopravy k provedení kontroly splnění stanovených podmínek tohoto rozhodnutí. Pokud nebudou splněny podmínky uvedené v rozhodnutí, správní orgán může uložit žadateli v souladu s § 42b, odst. 1 písm. f) zákona č. 13/1997 Sb., o pozemních komunikacích, ve znění pozdějších předpisů, pokutu do výše až 300.000 Kč.

## Odůvodnění

Rozhodnutí je vydáno na základě žádosti Státního pozemkového úřadu, pobočka Jindřichův Hradec, Pravdova 837/II, 377 01 J. Hradec, IČ: 01312774 zastoupený na základě plné moci P-atelier JH s.r.o., Nádražní 249/II, 377 01 J. Hradec, IČ: 26033194 ze dne 16.07.2021 doložené potřebnými doklady. Před vydáním rozhodnutí byl vydán předchozí souhlas správce silnice č. II/410 Správy a údržby silnic Jihočeského kraje ze dne 06.08.2021, č. j. SUS Jck 13873/2021 a Policie ČR, KŘP Jihočeského kraje, DI Jindřichův Hradec ze dne 27.07.2021, č. j. KRPC-85628-1/ČJ-2021-020306 podle § 10 odst. 4 písm. b) zákona č. 13/1997 Sb., o pozemních komunikacích, ve znění pozdějších předpisů.

Vzhledem k tomu, že ve Vašem případě jsou splněny zákonné podmínky pro povolení shora uvedeného komunikačního připojení, bylo rozhodnuto, jak je uvedeno ve výrokové části.

## Poučení

Proti tomuto rozhodnutí se lze odvolat ke Krajskému úřadu Jihočeského kraje, odboru dopravy a silničního hospodářství v Českých Budějovicích, podáním učiněným u Městského úřadu Dačice, odboru dopravy ve lhůtě 15 dnů ode dne oznámení tohoto rozhodnutí. Lhůta k podání odvolání se počítá ode dne následujícího po dni, kdy bylo rozhodnutí účastníkovi oznámeno (doručeno). Případně-li konec lhůty na sobotu, neděli nebo svátek, je posledním dnem lhůty nejbližší následující pracovní den. Odvolání musí mít náležitosti stanovené v ustanovení § 37 odst. 2 správního řádu a musí obsahovat údaje o tom, proti kterému rozhodnutí směřuje, v jakém rozsahu ho napadá a v čem je spatřován rozpor s právními předpisy nebo nesprávnost rozhodnutí nebo řízení, které mu předcházelo. Odvolání se podává s potřebným počtem stejnopisů tak, aby jeden zůstal správnímu orgánu a aby každý účastník řízení dostal jeden stejnopis. Nepodá-li odvolatel potřebný počet stejnopisů, vyhotoví je správní orgán na jeho náklady.

Digitálně podepsal Jaroslav Straka  
Datum: 14.09.2021 08:57:44 +02:00

Otisk úředního razítka

Jaroslav Straka  
oprávněná úřední osoba

### Poplatek:

Před vydáním tohoto rozhodnutí byl uhrazen na účet Městského úřadu v Dačicích správní poplatek ve výši 500,- Kč dle zákona č. 634/2004 Sb., o správních poplatcích, ve znění pozdějších předpisů.

### Přílohy:

- situace sjezdu (1x A4)

### Doručí se:

Účastníci řízení (doporučeně do vlastních rukou):

P-atelier JH s.r.o., Nádražní 249/II, 377 01 J. Hradec (DS)

Správa a údržba silnic Jihočeského kraje p.o., Nemanická 2133/10, 370 10 České Budějovice (DS)

Dotčené orgány (doporučeně):

Policie ČR, KŘP Jihočeského kraje, DI Jindřichův Hradec, 377 46 Jindřichův Hradec (DS)

[illegible]

Technical drawing of a bridge structure showing elevation points and dimensions.

**Dimensions:**

- Span length: 23,35
- Span length: 18,330
- Span length: 2,250

**Elevation points (m):**

- 479,00
- 478,10
- 478,05
- 477,78
- 477,78
- 478,02
- 477,71
- 478,81
- 478,04
- 477,65
- 478,82
- 478,58
- 477,59
- 478,97
- 478,27
- 477,36
- 478,59
- 478,40
- 477,34
- 477,91
- 477,81
- 477,28
- 477,28
- 477,25
- 477,74

**Structural Labels:**

- Slabka krovnicova - A
- Hrubý výškový posuv l. 100mm

**Notes:**

- Oporní z kamenné kámeny l. 200mm, výš. sp. cementovou maltou, podklad hruší hláskový posuv l. 100mm
- Oporní z kamenné kámeny l. 200mm, výš. sp. cementovou maltou, podklad hruší hláskový posuv l. 100mm

**Footer:**

Zakazatel: Stavební úřad BN 016, obecní úřad, 282 01 Kladno, ul. 1. května 1, 100m

č.j.: 14.09.2014  
podpis: [signature]

Суданский фр.

Dokumentace pro vydání společného povolení a pro provádění stavby

Karabank	Ing. Ondřej Peckert	Vypracoval Ing. Michal Těšinský
----------	---------------------	---------------------------------

Inventar:	Česká republika • SPU, Podbořná J. Vězeňec, Právníkova B. 11/11, 31. 7. 1941
Ka:	1. 1. 1941

[illegible]

1

1







# MĚSTSKÝ ÚŘAD DAČICE

Odbor kultury a cestovního ruchu

KRAJÍŘOVA 27, 380 13 DAČICE I

DS - D



dacivp21v005v0

Váš dopis zn.:

Ze dne: 17.06.2021

Naše čj.: DACI/14241/21/OKC

Spis. značka: 1546-2018/URBP

Vyřizuje: Mgr. Pavel Urban

Telefon: 384401244

E-mail: kultura2@dacice.cz

Datum: 13.07.2021

Vypraveno dne: 16.07.2021

P - atelier JH s.r.o.  
Nádražní č. p. 249  
377 01 Jindřichův Hradec

IČO: 26033194

## Závazné stanovisko

**Závazné stanovisko ve věci Plačovice, PD – Cesta HPC 2 v k.ú. Plačovice, parc.č. 2082/1, 2083**

Městský úřad Dačice, Odbor kultury a cestovního ruchu, jako věcně a místně příslušný orgán státní památkové péče dle ustanovení § 10 a 11 odst. 1 písm. b) zákona číslo 500/2004 Sb., o správním řízení, ve znění pozdějších předpisů (dále jen „správní řád“), příslušný k vydání závazného stanoviska dle ustanovení § 149 správního řádu, ve smyslu ustanovení § 29 odst. 2 písm. e) zákona č. 20/1987 Sb., o státní památkové péči, ve znění pozdějších předpisů (dále jen „památkový zákon“), v přenesené působnosti ve smyslu ustanovení § 42a památkového zákona, na žádost fi. P - atelier JH s.r.o. IČO: 26033194, Nádražní ul. čp. 249, 377 01 Jindřichův Hradec, podanou dne 17. června na základě vyjádření Národního památkového ústavu, ú.o.p. České Budějovice, čj. NPÚ-331/52899/2021, ze dne 8. 7. 2021 (doručeno správnímu orgánu 12. července 2021), dle ustanovení § 149 odst. 1 správního řádu, v souladu s ustanovením § 11 odst. 3 památkového zákona, vydává toto

### **z á v a z n é   s t a n o v i s k o :**

Výstavba části polní cesty (HPC 2), na parc.č 2083 a 2082/1 která není nemovitá kulturní památka, ale nachází se na území vesnické památkové zóny Plačovice (r.č. ÚSKP 2076 prohlášené Vyhláškou Jihočeského Krajského národního výboru v Českých Budějovicích ze dne 19.11.1990), na základě projektové dokumentace: "Cesty HPC 1 a HPC 2 v k.ú. Plačovice", zpracovatel: P - atelier JH s.r.o. IČO 26033194, Nádražní ul., čp. 249, 377 01 Jindřichův Hradec, zak.č. J-09/21, arch.č. J-09/21, zodp. projektant Petr Vlášek a dle doplnění žádosti „Připomínky k podkladu pro vydání rozhodnutí ve věci, Polní cesty Plačovice na parc.č. 2082/1, 2083, 2084, v k.ú. Plačovice“, evid. pod čj. DACI/16178/21/OKC/1546-2018/URBP z 13. července 2021, doručené účastníkem řízení, fi. P - atelier JH s.r.o., IČO: 26033194, se sídlem Nádražní ul. čp. 249, 377 01 Jindřichův Hradec dne 13. července 2021, s doložením jako součástí žádosti, dle ustanovení § 14 odst. 3 zákona č. 20/1987 Sb., o státní památkové péči, ve znění pozdějších předpisů, se považuje za

### **p ř í p u s t n o u ,**

za dodržení následujících podmínek:

1. Část cesty HPC 2 v sousedství kapličky a kříže, která se nachází na ploše vesnické památkové zóny) bude provedena z kamenné zádlažby, která bude zhotovena z kamenů a kostek různé velikosti nepravidelně tak, aby byla potlačena pravidelnost zádlažby městského charakteru.

Spojovatelka    Fax    E-mail  
384 401 211    384 401 236    e-podateln@dacice.cz

Bankovní spojení  
ČS, a. s., Jindřichův Hradec  
č. ú. 0603143369/0800

IČO / DIČ    Úřed. hodiny  
00246476    Po,St 8<sup>00</sup>-17<sup>00</sup>  
CZ00246476    Pá 8<sup>00</sup>-14<sup>00</sup>

## Odůvodnění

Městský úřad vycházel z podané žádosti, z návrhu prací uvedených v žádosti a v jejím doplnění a z odborného vyjádření Národního památkového ústavu, ú.o.p. České Budějovice.

Předložená projektová dokumentace řeší výstavbu dvou zpevněných polních cest (HPC1 a HPC 2) s novým asfaltobetovým povrchem, s odvodněním do jednostranného zasakovacího příkopu v trase vyjetých cest. HPC 1 vede mino území VPZ a část HPC 2 (cca 15 m) vede územím VPZ.

Památkové hodnoty: Vesnická památková zóna Plačovice (r.č. ÚSKP 2076) byla prohlášena Vyhláškou Jihočeského Krajského národního výboru v Českých Budějovicích dne 19.11.1990. V obci Plačovice je urbanisticky vzácné schéma podkovovité dispozice, vzniklé při radikální přestavbě obce v 2. polovině 19. století. Zástavbu tvoří vesměs trojboké usedlosti s okapovou orientací se středním průjezdem v mělkém rizalitu, s trojúhelníkovým štítkem. Náves je obestavěna ze tří stran, z jižní strany prostor návsi volně přechází do extravilánu. V severní části návsi se nachází rybník. Ucelený klasicistní výraz zástavby je ještě doplněn empírovou kaplí, protilehlou výklenkovou kaplí a kamenným křížem na jižním okraji obce.

Stávající stav: část HPC 2 na jižním okraji obce je v současné době nezpevněná polní cesta začínající u komunikace II/410 a pokračující úsekem okolo výklenkové kaple jihovýchodním směrem ven z obce. Část cesty se v pravotočivém oblouku stáčí kolem výklenkové kaple a kamenného kříže a vytváří tak s oběma drobnými sakrálními objekty malebnou urbanistickou kompozici. Dle podané žádosti a předložené projektové dokumentaci je ve výše uvedené lokalitě navržena výstavba cesty s povrchem z asfaltobetonu s odvodňovacím jednostranným rigolem.

Záměr byl konzultován se zástupcem Národního památkového ústavu, ú.o.p. České Budějovice.

Městský úřad si v souladu s ustanovením § 14 odst. 6 památkového zákona vyžádal v dané věci písemné vyjádření příslušné odborné organizace státní památkové péče. V písemném vyjádření, čj. NPÚ-331/52899/2021, ze dne 8. 7. 2021 (doručeno správnímu orgánu 12. července 2021) Národní památkový ústav, ú.o.p. České Budějovice, shledal navržené práce na HPC 1 a části HPC 2 (mimo území VPZ přípustné). Část polní cesty HPC 2 na území VPZ navrhuje ponechat v přirozeném stavu přírodní polní cesty, kdy navrhovaná úprava cesty a provedení nového asfaltobetonového povrchu není v souladu se zájmem ochrany kulturně historických hodnot.

Městský úřad seznámil dne 13. července 2021 účastníka řízení s písemným vyjádřením Národního památkového ústavu, ú.o.p. České Budějovice a umožnil mu ve stanovené lhůtě se k tomuto podkladu závazného stanoviska jako součásti spisu, vyjádřit. Této možnosti účastník řízení ve stanovené lhůtě využil a v připomínkách k tomuto podkladu uvádí:

*K bodu č. 2 písemného vyjádření NPÚ, ú.o.p. v Českých Budějovicích, čj. NPÚ-331/52899/2021 ze dne 8.7.2021 uvádíme: Povrch části cesty HPC 2, v úseku nacházejícího se na ploše vesnické památkové zóny Plačovice bude i s ohledem na technické parametry cesty proveden z kamenných kostek 10 x 10 (15 x 15) cm, tj. v této části bude nahrazen původně navrhovaný asfaltobetonový povrch, včetně napojení na stávající veřejnou komunikaci. Změna povrchu bude řešena úpravou, změnou projektové dokumentace, ostatní parametry navrhovaného řešení (kamenných propustek, krajnice ze štěrkodrti) zůstávají v původním řešení dle projektové dokumentace.*

Změna byla dne 15. července konzultována se zástupcem Národního památkového ústavu, ú.o.p. České Budějovice. V dodatečném stanovisku Národní památkový ústav, ú.o.p. České Budějovice, ze dne 15. července 2021 (doručeno správnímu orgánu 15. července 2021) se uvádí:

*Souhlasíme s provedením povrchu část cesty HPC 2 v sousedství kapličky a kříže (na ploše vesnické památkové zóny) z kamenné zádlahy, která bude provedena nejlépe z kamenů a kostek různé velikosti nepravidelně tak, aby byla potlačena přílišná pravidelnost zádlahy městského charakteru, která není v tomto venkovském prostředí žádoucí.*

Městský úřad seznámil dne 15. července 2021 účastníka řízení s dodatečným stanoviskem Národního památkového ústavu, ú.o.p. České Budějovice, kdy účastník řízení k uvedenému neuplatnil žádné námitky ani připomínky.

Ke stanovisku NPÚ, čj. NPÚ 331/52899/2021, ze dne 8. 7. 2021 (doručeno správnímu orgánu 12. července 2021) k ponechání části povrchu cesty (HPC 2) v přirozeném stavu přírodní polní cesty, kdy

navrhovaná úprava cesty a provedení nového asfaltobetonového povrchu není v souladu se zájmem ochrany kulturně historických hodnot správní orgán uvádí, že ponechání krátkého úseku cesty v nezpevněném povrchu rovněž nelze doporučit. Část cesty, která se v pravotočivém oblouku stáčí kolem výklenkové kaple a kamenného kříže ve stávajícím stavu sice vytváří s drobnými sakrálními objekty žádoucí urbanistickou kompozici, nicméně polní úsek, na který bezprostředně navazuje asfaltobetonová cesta by vytvořila pohledově nevhodné řešení. Žadoucí by tedy bylo ponechat celou cestu jako polní s mlatovým povrchem. Účastník řízení však s tímto návrhem nesouhlasí, přičemž správní orgán může ovlivnit, z hlediska uplatnění památkového zákona, pouze část ležící na území VPZ. Z uvedených důvodů bylo dodatečně jednáno s účastníkem řízení a se zástupcem Národního památkového ústavu, ú.o.p. České Budějovice tak, aby bylo dosaženo příznivého architektonického řešení.

Na základě dodatečně projednaného řešení správní orgán souhlasí se zpevněným úsekem HPC 2 na území VPZ kamennou zádlažbou tak, jak navrhuje v doplnění účastník řízení za předpokladu, že bude respektováno dodatečné stanovisko Národního památkového ústavu, ú.o.p. České Budějovice. V souladu s tímto správní orgán konstatuje, že je nutné volit přírodní nepravidelnou skladbu zádlažby tak, aby povrch neevokoval, z hlediska památkové ochrany lokality vesnického charakteru, zcela nepřipustný rastr městské dlažby.

Veden výše uvedenými důvody stanovil správní orgán ve výroku podmínky, za kterých je možné práce provádět, ve smyslu ustanovení § 14 odst. 3 památkového zákona.

Stanovení výše uvedených podmínek pro realizaci, tak napomůže komplexně uchopit citlivě problematiku památkově chráněného územní vesnické památkové zóny a upravit povrch cesty tak, aby nebyly narušeny kulturně historické hodnoty v chráněné lokalitě.

Dle ustanovení § 22, zákona č. 20/1987 Sb., o státní památkové péči, v platném znění, bude záměr provádět veškeré zásahy v terénu u HPC 1 a HPC 2 již od doby přípravy oznámen Archeologickému ústavu AV ČR a jemu nebo oprávněné organizaci bude umožněno provést na dotčeném území záchranný archeologický výzkum.

Pokud bude při realizaci stavby učiněn archeologický nález, musí být podle § 23, zákona č. 20/1987 Sb. podáno oznámení Archeologickému ústavu AV ČR nebo nejbližšímu muzeu. Archeologický nález i naleziště musí být ponechány beze změny až do prohlídky Archeologickým ústavem nebo muzeem, nejméně však po dobu pěti pracovních dnů po učinění oznámení.

Po posouzení shromážděných podkladů shledal správní orgán, že realizace prací je z hlediska zákonem chráněných zájmů státní památkové péče možná.

### Poučení

Proti tomuto závaznému stanovisku **nelze** v souladu s ustanovením § 149 odst. 1 správního řádu **podat samostatné odvolání**, neboť tento úkon není samostatným rozhodnutím. Pokud toto závazné stanovisko znemožňuje vyhovět výše uvedené žádosti, příslušný stavební úřad v souladu s ustanovením § 149 odst. 6 správního řádu nebude provádět další dokazování a žádost zamítne. **Až proti rozhodnutí příslušného stavebního úřadu je možné podat odvolání**, které umožní, aby bylo v souladu s ustanovením § 149 odst. 7 správního řádu přezkoumáno toto závazné stanovisko.

Mgr. Pavel Urban  
oprávněná úřední osoba

Mgr. Naděžda Mastná  
vedoucí odboru kultury a cestovního ruchu

Digitálně podepsal Mgr. Pavel Urban  
Datum: 16.07.2021 08:26:04 +02:00

Rozdělovník:  
Obdrží DS: viz adresát

Digitálně podepsal Naděžda Mastná  
Datum: 19.07.2021 07:23:27 +02:00

**Přílohy:** Formulář oznámení Archeologickému ústavu AV ČR

**Na vědomí:**  
NPÚ, územní odborné pracoviště v Českých Budějovicích, Senovážné nám. 6, 370 21 Č. Budějovice  
Městský úřad Dačice, odbor dopravy Krajčůvovy 27/I, 380 01 Dačice



Archeologický ústav Akademie věd ČR  
oddělení archeologické památkové péče  
Letenská 4  
118 01 Praha 1

**Věc: Oznamovací povinnost podle ust. § 22 odst. 2 zákona č. 20/1987 Sb., o státní památkové péči, ve znění pozdějších předpisů**

V souladu s ustanovením § 22, odst. (2), památkového zákona oznamuji, že připravuji stavební práce na  
pozemkové (stavební) parcele (parcelách) číslo .....  
v katastrálním území .....  
v obci (obcích) .....  
v okrese ..... v Jihočeském kraji.

Provádění výkopových prací předpokládám v období .....  
(uvést měsíce a rok)

do terénu bude zasaženo maximálně do hloubky .....  
(uvést v cm)

Název připravované stavby: .....

Ulice a číslo popisné/číslo orientační .....  
(pokud lze u konkrétní stavby uvést)

Sídlo stavebního úřadu .....

Jméno a adresa stavebníka .....

telefon, e-mail .....

Jméno a adresa vlastníka .....  
(uvést, pokud se vlastník liší od stavebníka)

telefon, e-mail .....

Podrobnější popis předpokládaných prací (pokud je v daném konkrétním případě potřebný) .....

.....  
.....  
.....  
.....  
.....  
.....

V ..... dne .....

.....  
(razítko) a podpis

---

**Příloha:** mapa s orientačním zákresem předpokládaných zemních prací  
(pokud se jedná o větší rozsah prací)







# MĚSTSKÝ ÚŘAD DAČICE

Odbor kultury a cestovního ruchu

KRAJÍŘOVA 27, 380 13 DAČICE I

DS - D



dacivp21v005ue

Váš dopis zn.:

Ze dne:

Naše čj.: DACI/16130/21/OKC

Spis. značka: 1546-2018/URBP

Vyřizuje: Mgr. Pavel Urban

Telefon: 384401244

E-mail: kultura2@dacice.cz

Datum: 13.07.2021

Vypraveno dne: 13.07.2021

P atelier J. Hradec  
Nádražní 249/II  
377 01 Jindřichův Hradec

**Věc: Seznámení s podkladem pro vydání rozhodnutí ve věci: Polní cesty Plačovice na parc.č. 2082/1, 2083, 2084 k.ú. Plačovice.**

Dne 17.06.2021 byla Městskému úřadu Dačice, odboru kultury a cestovního ruchu, jako příslušnému orgánu státní památkové péče, doručena žádost o vydání rozhodnutí v citované věci.

V souladu s ustanovením § 36, odst. (3), zákona číslo 500/2004 Sb., správní řád, Vám zasíláme kopii vyjádření Národního památkového ústavu, územního odborného pracoviště Českých Budějovicích z 8.7.2011, které nám bylo doručeno dne 12.07.2021. K obsahu vyjádření můžete podat připomínky **do pěti dnů ode dne doručení.**

Pokud se v uvedeném termínu nevyjádříte budeme mít za to, že s obsahem vyjádření souhlasíte a bez dalšího rozhodneme.

Mgr. Pavel Urban  
oprávněná úřední osoba

Digitálně podepsal Mgr. Pavel Urban  
Datum: 13.07.2021 08:22:08 +02:00

**Příloha:** dle textu

**Obdrží na doručení:** viz. adresát

Počet listů tohoto dopisu: 1

Počet příloh: 1

Počet listů přílohy: 0

Spojovatelka	Fax	E-mail	Bankovní spojení	IČO / DIČ	Úřed. hodiny
384 401 211	384 401 236	meu@dacice.cz	ČS, a. s., Jindřichův Hradec	00246476	Po, St 8 <sup>00</sup> -17 <sup>00</sup>
384 401 210	384 401 235	e-podatelna@dacice.cz	č. ú. 0603143369/0800	CZ00246476	Pá 8 <sup>00</sup> -14 <sup>00</sup>





**NÁRODNÍ  
PAMÁTKOVÝ  
ÚSTAV**

**ÚZEMNÍ ODBORNÉ  
PRACOVNÍŠTĚ V ČESKÝCH  
BUDĚJOVICÍCH**

*Senovážní náměstí*

Městský úřad Dačice

Doručeno: 12.07.2021 14:25:47

Č.j.: DACI/16075/21/OKC

listy: 1 přílohy: 0



Městský úřad Dačice  
odbor kultury a cestovního ruchu  
Mgr. Pavel Urban  
Krajčířova 27/I  
380 13 Dačice

Váš dopis čj. / sp.zn.: DACI/14593/21/OKC / 1546-2018/URBP  
Ze dne / doručeno dne: 22.6. 2021/ 28.6. 2021  
Naše čj.: NPU-331/52899/2021  
Vyřizuje: Ing. arch. Vinařová tel. 387312140 l.139  
Spisový znak: 820.2

České Budějovice 8.7. 2021

**VPZ Plačovice, parc. č. 2082/1, 2083, 2084, k.ú. Plačovice, obec Dešná, okr. Jindřichův Hradec**  
**- území Vesnické památkové zóny Plačovice - provedení zpevněné cesty HPC 1 a HPC 2.**

**Písemné vyjádření odborné organizace státní památkové péče k žádosti podle § 14 odst. 6 zákona č. 20/1987 Sb., o státní památkové péči, ve znění pozdějších předpisů.**

**Předmět žádosti:** „PD – Cesty HPC 1 a HPC 2 v k.ú. Plačovice, parc.č. 2082/1, 2083, 2084, k.ú. Plačovice, obec Dešná“.

**Příloha žádosti:**

- kopie žádosti ze dne 16.6. 2021
- PD „ Cesty HPC 1 a HPC 2 v k.ú. Plačovice“ zpracovaná Petrem Vláškem, v 05/2021, zak. č. J-09/21, dokumentace pro vydání společného povolení a pro provádění stavby.

**Popis zamýšlených prací:**

Jedná se o provedení dvou zpevněných polních cest (HPC 1 a HPC 2) s novým asfaltobetonovým povrchem, s odvodněním pomocí jednostranného zasakovacího příkopu v trase vyjetých cest. U cesty HPC 2, nebude realizován nový příkop u cesty z důvodu již proběhlých terénních úprav před zahájením prací na PD. Bude provedena úprava stávajícího příkopu 0,00000-0,03500.

**Charakteristika věci:**

Stávající polní cesta HPC 1 se nachází mimo území Vesnické památkové zóny Plačovice. Stávající polní cesta HPC 2 ústí v jižní části VPZ do hlavní příjezdové komunikace (silnice II/410). Místo připojení polní cesty je zvýrazněno dvěma kaplemi (po obou stranách příjezdové komunikace) a vyvýšeným kamenným křížem. Jedná se o lokalitu v části určující charakter památkové zóny, významné místo, kterým probíhá kompoziční osa zóny. V nedávné minulosti byly kaple i kříž s přilehlou plochou velmi vhodně opraveny.





**Současný stav poznání dotčených chráněných kulturně-historických hodnot:**

Část pozemku se nachází na území **Vesnické památkové zóny Plačovice** (r.č. ÚSKP 2076) prohlášené Vyhláškou Jihočeského krajského národního výboru v Českých Budějovicích ze dne 19.11.1990 o prohlášení památkových zón ve městech a obcích Jihočeského kraje.

**Předmětem ochrany a péče v památkových zónách jsou:**

Historický půdorys a jemu odpovídající prostorová a hmotová skladba, městské a vesnické interiéry včetně povrchu komunikací, panorama památkové zóny a hlavní dominanty v blízkých i dálkových pohledech, nemovité kulturní památky, objekty památkového zájmu a ostatní objekty v památkové zóně.

**Vyhodnocení žádosti:**

Národní památkový ústav na základě prostudování předložených podkladů a znalosti situace konstatuje, že:


1. K navrhovanému provedení zpevněné asfaltobetonové cesty HPC 1 a podstatné části HPC 2, jež se nacházejí mimo Vesnickou památkovou zónu Plačovice, není z hlediska památkové péče připomínek.
2. Část cesty HPC 2, která se nachází ve Vesnické památkové zóně Plačovice, je nutno ponechat ve stávajícím přirozeném stavu přírodní polní cesty. Navrhovaná úprava cesty a provedení nového asfaltobetonového povrchu není v souladu se zájmem ochrany výše uvedených kulturněhistorických hodnot.

**Zdůvodnění:**

Předmětná lokalita s připojující se polní cestou, vedoucí kolem kapličky a vysokého kamenného kříže (které byly v nedávné minulosti vhodně opraveny) na počátku Vesnické památkové zóny Plačovice tvoří z hlediska urbanistického i architektonického s protější síňovou kaplí hodnotný soubor drobné sakrální architektury při komunikaci v blízkosti vesnického sídla.

Polní cesta s přírodním povrchem dotváří zásadním způsobem charakter venkovského prostředí v rámci památkové zóny. Navrhovanou úpravou cesty se změnou na asfaltobetonový povrch a s dalšími souvisejícími pracemi (terénní úpravy) dojde k celkovému poškození stávajícího venkovského charakteru lokality.

Navrhované provedení cizorodého povrchu vedlejší polní cesty bude mít z hlediska památkové péče na předmětnou VPZ Plačovice negativní dopad.

  
Ing. arch. Naděžda Pálková  
vedoucí odboru péče o památkový fond

<b>NÁRODNÍ PAMÁTKOVÝ ÚSTAV</b> územní odborné pracoviště v Českých Budějovicích Senovážné nám. 6, 370 21 České Budějovice IČ: 750 32 333 (4)
--

Příloha: PD





MěÚ Dačice  
Odbor kultury a cestovního ruchu  
Krajířova 27  
380 13 Dačice

**Projektová a inženýrská kancelář**  
Nádražní 249/II., 377 01 Jindřichův Hradec

Naše značka: J-09/21

Vyřizuje:

V Jindřichově Hradci: 13.7.2021

**Věc: Přípomínky k podkladu pro vydání rozhodnutí ve věci: Polní cesty Plačovice na parc  
č. 2082/1, 2083, 2084 v k. ú. Plačovice / Seznámení s podkladem pro vydání rozhodnutí  
č. j. DACI/16130/21/OKC, ze dne 13.7.2021**

K bodu č. 2 písemného vyjádření NPU ÚOP v Českých Budějovicích,  
č.j. NPU-331/52899/2021 ze dne 8.7.2021 uvádíme:

Povrch části cesty HPC 2, v úseku nacházejícího se na ploše vesnické památkové zóny  
Plačovice, bude i s ohledem na technické parametry cesty proveden z kamenných kostek  
10 x10 (15 x15) cm, tj. v této části bude nahrazen původně navrhovaný asfaltobetonový povrch,  
včetně napojení na stávající veřejnou komunikaci.

Změna povrchu bude řešena úpravou / změnou projektové dokumentace, ostatní  
parametry navrhovaného řešení (kamenný propustek, krajnice ze štěrkodrti) zůstávají  
v původním řešení dle projektové dokumentace.

S pozdravem

Petr Vlášek  
P-atelier JH, s.r.o.  
tel. 602 159 859  
e-mail: pvlasek@p-atelier.cz

  
Nádražní 249/II./377 01 J. Hradec  
IČO: 260 33 194, DIČ: CZ26033194  
Tel.: 384 361 628 -4-

Tel.: 384 361 628  
Fax: 384 321 217

Bank spojení:  
Česká spořitelna, Jindřichův Hradec  
č.ú. 5981405349/0800

IČO: 26033194  
DIČ: CZ26033194

E-mail: info@p-atelier.cz  
Datová schránka: dtwrzqx



**Obec Dešná**

**Dešná 69**

**378 73**

**IČO: 00246492**



Č.j.: 574/21  
Vaše č.j.: J-09/21  
Vyřizuje: Hynek Peřina  
Telefon: 607 286 999  
e-mail: starosta@desna.cz  
Datum: 21.7.2021

**P – atelier JH s.r.o.**

**Nádražní 249/II**

**377 01 Jindřichův Hradec**

**Věc : Vyjádření k projektové dokumentaci pro vydání společného povolení  
cesty HPC 1 a HPC 2 v k.ú. Plačovice, č. zakázky J-09/21, investor ČR – SPÚ,  
Jindřichův Hradec**

Obec Dešná **souhlasí** s projektovou dokumentací pro vydání společného povolení cesty HPC 1 a HPC 2 v k.ú. Plačovice.

K předloženému projektu nemáme z pohledu obce žádné výhrady.

S přátelským pozdravem



**OBEC DEŠNÁ** ①  
Dešná 69  
378 73 Dešná  
IČ: 00 24 64 92

Hynek Peřina  
starosta







## Obecní úřad Dešná

Dešná čp.69  
IČO: 00 24 64 92  
378 73 Dešná u Dačic  
tel. a fax: 384 498 121  
e-mail: [desna@dac.cz](mailto:desna@dac.cz)

Na základě plné moci  
P-atelier JH s.r.o.  
Nádražní 249/II, 377 01 Jindřichův  
Hradec  
Petr Vlášek, 602 159 859

Č.j.:	vyřizuje:	telefon:	e-mail:	datum:
573/21	Hynek Peřina	384 498 108 602 458 994	<a href="mailto:starosta@desna.cz">starosta@desna.cz</a>	21.7.2021

### ROZHODNUTÍ

Obecní úřad Dešná jako místně příslušný orgán ochrany přírody dle § 7 odst. 2, § 61 odst. 1 písm. a) a § 109 odst. 3 písm. b) zákona č. 128/2000 Sb., o obcích (obecní zřízení), ve znění pozdějších předpisů, a podle § 75 odst. 1 písm. a) a § 76 odst. 1 písm. a) zákona č. 114/1992 Sb., o ochraně přírody a krajiny, ve znění pozdějších předpisů, přešetřil žádost zaslanou ze P-Atelier JH s.r.o., o povolení kácení dřevin rostoucích mimo les ze dne 19. 7. 2021 a vydává

### povolení

firmě P-Atelier JH s.r.o., Nádražní 249/II, 377 01 Jindřichův Hradec, **ke kácení dřevin rostoucích mimo les, na p.č. 2084 a 2083, k.ú. Plačovice:**

- vrba, 3 ks, obvod 110, 126 a 94 cm.
- souvislý porost, křoviny, trnky plocha 320,5 m<sup>2</sup>

podle § 8, odst. 1) zákona č. 114/1992 Sb., o ochraně přírody a krajiny ve znění pozdějších předpisů.

Kácení bude provedeno v době **od nabytí právní moci rozhodnutí do 30.3.2022.**

## Odůvodnění

Obecnímu úřadu Dešná byla dne 17.7.2021, z pověření vlastníka dotčeného pozemku, jímž je Obec Dešná, doručena žádost firmy P-atelier JH s.r.o. o povolení kácení dřevin rostoucích mimo les.

Na základě žádosti o sdělení, zda se nejedná o významný krajinný prvek, tuto skutečnost OÚ Dešná prověřil v Ústředním seznamu ochrany krajiny, dostupném na oficiálních webových stránkách AOPAK ČR (Agentura ochrany přírody a krajiny ČR, jež je organizační složkou státu, zřízenou zákonem č. 114/1992 Sb. o ochraně přírody a krajiny, v platném znění) a zjistil, že na dotčené parcele se žádný významný krajinný prvek nenachází.

OÚ Dešná v provedeném řízení dále přezkoumal předloženou žádost z hlediska zákona č. 114/1992 Sb. provedl obhlídku předmětných dřevin a po zhodnocení jejich stavu rozhodl pokácení uvedených dřevin povolit, neboť shledal, že jde o dřeviny proschlé, ztrouchnivělé, napadené hnilobou a ohrožují bezpečnost nově vzniklé komunikace.

Náhradní výsadba se podle § 9 zákona č. 114/1992 Sb. neukládá.

## Poučení o odvolání

Proti tomuto rozhodnutí lze podat odvolání ke Krajskému úřadu – Jihočeský kraj v Českých Budějovicích, odboru životního prostředí, zemědělství a lesnictví, a to ve lhůtě do 15 dnů ode dne doručení tohoto rozhodnutí účastníkům řízení, podáním učiněným u Obecního úřadu Dešná.



*Otisk úředního razítka*

Hynek Peřina  
starosta Obce Dešná

### Obdrží účastníci řízení:

1/ P-atelier JH s.r.o., Nádražní 249/II, 377 01 Jindřichův Hradec



## KRAJSKÁ HYGIENICKÁ STANICE

JIHOČESKÉHO KRAJE SE SÍDLEM V ČESKÝCH BUDĚJOVICÍCH

adresa: Na Sadech 25, 370 71 České Budějovice, tel.: +420 387 712 111, fax: +420 387 712 158

e-mail: khscb@khscb.cz, ID datové schránky: agzai3c

Váš dopis značky:

Ze dne:

Naše č. j.: KHSJC 22914/2021/HOK JH-TA

Spisová značka: S - KHSJC 22914/2020

Vyřizuje: Másiřková

Tel. číslo: 387 712 525

**P – atelier JH s.r.o.****Nádražní 249/II****377 01 Jindřichův Hradec**

Datum: 12. 8. 2021

**Závazné stanovisko orgánu ochrany veřejného zdraví k návrhu projektové dokumentace pro společné územní a stavební řízení na stavbu „Cesty HPC1 a HPC2 v k.ú. Plačovice“.**

Krajská hygienická stanice Jihočeského kraje se sídlem v Českých Budějovicích (dále také „KHS Jč kraje“) jako orgán ochrany veřejného zdraví, místně příslušný podle § 11 odst. 1 písm. b) zákona č. 500/2004 Sb., správního řádu, ve znění pozdějších předpisů (dále jen „správní řád“ nebo „s. ř.“), a jako dotčený správní úřad při rozhodování ve věcech upravených zvláštními právními předpisy, které se dotýkají zájmů chráněných orgánem ochrany veřejného zdraví podle zákona č. 258/2000 Sb., o ochraně veřejného zdraví, ve znění pozdějších předpisů (dále jen „zákon č. 258/2000 Sb.“), vydává podle § 77 odst. 1 zákona č. 258/2000 Sb. ve spojení s § 149 správního řádu a ve spojení s § 4 odst. 2 zákona č. 183/2006 Sb., o územním plánování a stavebním řádu (stavební zákon), ve znění pozdějších předpisů a ve spojení s § 30 odst. 1 a 3 a § 77 odst. 2, 3 a 4 zákona č. 258/2000 Sb. a nařízení vlády č. 272/2011 Sb., o ochraně zdraví před nepříznivými účinky hluku a vibrací ve znění pozdějších předpisů toto

**závazné stanovisko:**

S návrhem projektové dokumentace zhotoveným Ing. Michalem Těšínským, P – atelier JH s.r.o., Nádražní 249/II, 377 01 Jindřichův Hradec, pro společné územní a stavební řízení na stavbu „Cesty HPC1 a HPC2 v k.ú. Plačovice“ (dále jen „projektová dokumentace“), předloženým orgánu ochrany veřejného zdraví dne 16. 7. 2021, žadatel Česká Republika – Státní pozemkový úřad, Krajský pozemkový úřad pro Jihočeský kraj Pobočka j. Hradec, Pravdova 837/II, 377 01 J. Hradec, IČ 01312774, zastoupený zmocněncem P-atelier JH, s.r.o., Nádražní 24899, 37701 Jindřichův Hradec, IČ 26033194, na základě plné moci ze dne 22. 3. 2021 (dále jen „žadatel“), jako podkladem pro společné územní a stavební řízení

**s e s o u h l a s í .****Odůvodnění:**

Na KHS Jč kraje byla doručena žádost o vydání stanoviska k projektové dokumentaci na stavbu „Cesty HPC1 a HPC2 v k.ú. Plačovice“ pro společné územní a stavební řízení s projektovou dokumentací.

Projektovou dokumentaci zhotovil Ing. Michalem Těšínským, P – atelier JH s.r.o., Nádražní 249/II, 377 01 Jindřichův Hradec, ČKAIT - 0013734.

Předloženo bylo – Průvodní zpráva, Souhrnná technická zpráva; Situační výkresy; Dokumentace technických a technologických zařízení – Hlavní polní cesta HPC1, Hlavní polní cesta HPC2, č. zakázky J-09/21, datum 05/2021.


Projektová dokumentace řeší stavbu nových zpevněných polních cest HPC1 a HPC2 v trase stávajících vyjetých cest v k.ú. Plačovice.

Cesta HPC 1 – jedná se o stavbu nové zpevněné polní cesty vedoucí od napojení ze silnice č. II/410 západním směrem do Plačovického lesa. Cesta je navržena s asfaltobetonovým povrchem, s odvodněním pomocí jednostranného zasakovacího příkopu a s výsadbou liniové zeleně.

Cesta HPC 2 – jedná se o stavbu nové zpevněné polní cesty vedoucí od napojení ze silnice č. II/410 východním směrem na k.ú. Dančovice. Cesta je navržena s asfaltobetonovým povrchem, s odvodněním pomocí příčného sklonu komunikace a povrchovým zásakem do přilehlého terénu. U cesty nebude

realizována nová výsadba zeleně z důvodu její výsadby provedené před zahájením prací na PD. Nebude realizován nový příkop u cesty z důvodu již proběhlých terénních úprav před zahájením prací na PD. Obe cesty jsou s návrhovou rychlostí 30 km/h. Volná šířka cesty – 4,5m, jízdní pás - 3,5m, krajnice 2x0,5m. Návrhová kategorie cesty – P4, 5/30. Pozemky se nacházejí mimo zastavěné území obce.

**KHS Jč kraje posoudila předloženou projektovou dokumentaci v části týkající se ochrany veřejného zdraví. Ve věci nebyl shledán rozpor s požadavky vyplývajícími ze zákona č. 258/2000 Sb. a z nařízení vlády č. 272/2011 Sb., o ochraně zdraví před nepříznivými účinky hluku a vibrací, ve znění pozdějších předpisů.**

 Krajská hygienická stanice  
Jihočeského kraje (45)  
se sídlem v Č. Budějovicích  
Na Sadech 25  
370 71 České Budějovice  
"oblastní razítka"

Jana Másílková, DiS.  
vrchní referent oddělení HOK JH-TA

+ PD zpět



Pomáhat a chránit

KRAJSKÉ ŘEDITELSTVÍ POLICIE JIHOČESKÉHO KRAJE

Územní odbor Jindřichův Hradec  
Dopravní inspektorát



Č.j. KRPC-70268-1/ČJ-2021-020306

Jindřichův Hradec 23. června 2021


Počet stran: 1

Přílohy: **PD**

**P - atelier JH s.r.o.**  
Nádražní 249/II  
377 01 Jindřichův Hradec

**Stanovisko k projektové dokumentaci na akci „Cesty HPC1 a HPC2 v k.ú. Plačovice“**

Policie České republiky, Krajské ředitelství policie Jihočeského kraje, Dopravní inspektorát Jindřichův Hradec jako orgán státní správy ve věcech bezpečnosti a plynulosti provozu na pozemních komunikacích dle § 1 zák. č. 12/1997 Sb., o bezpečnosti a plynulosti provozu na pozemních komunikacích, v platném znění, a jako dotčený orgán příslušný k uplatnění stanoviska k zajištění bezpečnosti a plynulosti provozu na pozemní komunikaci dle ust. § 16 odst. 2, písm. b) zák. č. 13/1997 Sb., o pozemních komunikacích, v platném znění, souhlasí se záměrem dle předložené projektové dokumentace v uvedeném stupni.

  
z.r. por. Bc. Ondřej Novák  
komisař DI

**npor. Bc. Karel KOTIL**  
**vedoucí DI**

Nádražní 567/II  
377 46 Jindřichův Hradec

Tel.: +420 974 233 257  
Email: [jh.di.inzenyr@pcr.cz](mailto:jh.di.inzenyr@pcr.cz)

[www.policie.cz](http://www.policie.cz)









# SPRÁVA A ÚDRŽBA SILNIC Jihočeského kraje

příspěvková organizace  
Nemanická 2133/10, PSČ 370 10 České Budějovice  
zapsaná v obchodním rejstříku, vedeném Krajským soudem v Českých Budějovicích  
odd.Pr., vložka 173, datum zápisu dne 1.7.2002

**závod Jindřichův Hradec**  
**Jarošovská 1126/II, 377 01 Jindřichův Hradec**

**P – atelier JH s.r.o.**  
**Petr Vlášek**  
**Nádražní 249/II**  
**377 01 Jindřichův Hradec**

Váš dopis značky / ze dne  
J-09/21 / 16. 6. 2021

Naše značka  
SUS Jck 11305/2021

Vyřizuje /tel.:  
Kašpar/ 603 216 178

V Jindřichově Hradci  
1. 7. 2021

**Věc: „Cesty HPC 1 a HPC 2 v k.ú. Plačovice“**  
– vyjádření k předložené dokumentaci, souhlas se stavbou

*Jihočeský kraj, zastoupený Správou a údržbou silnic Jihočeského kraje – závodem Jindřichův Hradec, souhlasí s výše uvedenou stavbou, dle předložené projektové dokumentace za následujících podmínek:*

Navrhovanými polními cestami HPC 1 a HPC 2 bude dotčeno úpravou stávajících sjezdů napojení silnice II/410, která je ve vlastnictví Jihočeského kraje a v naší správě.

Před vydáním stavebního povolení, příp. jiného rozhodnutí stavebního úřadu, na základě kterého je možno realizovat stavbu, bude požádáno u naší organizace o uzavření smlouvy o smlouvě budoucí o zřízení služebnosti sjezdů, pro účely připojení v dotčeném silničním pozemku silnice II/410 p.č. KN 2082/1v k.ú. Plačovice (k uzavření této smlouvy je nutné doložit informace o investorech stavby – jméno, příjmení, adresu, IČO, rodné číslo, bankovní spojení, číslo účtu a telefonní spojení).

O povolení úpravy připojení na silnici II/410 bude požádáno u příslušného silničního správního úřadu, tj. MěÚ Dačice - odboru dopravy ve smyslu § 10 zák. č. 13/1997 Sb. při dodržení následujících podmínek obsažených v §12 vyhl. 104/1997 Sb.

Povrch připojení bude v délce min. 5 m od napojení na vozovku silnice II/410 proveden jako bezprašný a zpevněný (*živičný, dlažba, beton apod.*), aby nedocházelo ke znečišťování vozovky silnice vyjíždějícími vozidly.

Připojení bude provedeno za účelem zajištění příjezdu na předmětné pozemky v k.ú. Plačovice z důvodu stavby hlavních polních cest HPC 1 a HPC 2.

Provedením připojení nesmí dojít ke zhoršení současných odtokových poměrů srážkových vod ze silničního tělesa v místě připojení.

Srážkové vody z povrchu připojení budou bezpečně svedeny mimo vozovku silnice, např. osazením příčného odvodňovacího žlabu před připojením na dotčenou silnici II/410 (*alternativně lze odvodnit připojení pomocí příčného sklonu či provedením vydutého podélného profilu napojení*).

Žadatel o povolení připojení na své náklady provede opatření proti vytékání srážkových vod z vozovky silnice na připojovanou pozemní komunikaci (v případě, že je tato pod úrovní nivelety vozovky).

V místě sjezdů budou na dno sil. příkopu vloženy bet. trouby o průměru min. 400 mm při šířce připojení do 6 m (v případě mělkého sil. příkopu se určí průměr dle místních podmínek). Propustky obou sjezdů budou na jejich vtoku a výtoku opatřeny šikmými čely se sklonem v poměru 1:2 z lomového kamene nebo betonu, která budou provedena v úrovni nivelety krajnice až za silniční příkop.

Napojení povrchu připojení na vozovku silnice II/410 budou provedena pomocí zařízenutí hrany vozovky a provedení pružné zálivky mezi vozovkou dotčené silnice II/410 a upravovanými připojeními.

Vlastník připojovaných pozemních komunikací bude tato připojení udržívat v řádném stavebně – technickém stavu včetně jejich propustků.

V případě, že si tyto úpravy připojení polních cest na silnici II/410 vyžádají úpravu či osazení dopravního značení, dopravního zařízení nebo zlepšení rozhledových podmínek (omezení rychlosti - nejvyšší dovolená rychlost nebo přemístění začátku a konce obce, zrcadlo, odstranění dřevin, apod.), budou tato opatření provedena na náklady majitele těchto připojovaných pozemních komunikací.

Zhotovitel stavby požádá v dostatečném předstihu před vlastním prováděním stavby u příslušného silničního správního úřadu, tj. MěÚ Dačice - odboru dopravy o povolení zvláštního užívání silnice II/410 pro provádění stavebních prací. Pro účel vydání tohoto povolení bude vydáno naší organizací samostatné vyjádření na základě žádosti žadatele (zvláštní užívání v zimním období povolujeme pouze výjimečně, dle aktuálních klimatických podmínek). Přílohou žádosti bude projektová dokumentace se zakreslením zásahu do silničního tělesa a pomocného silničního pozemku v rámci provádění stavby, technická zpráva, odpovědná osoba a termín provádění prací.

Po doručení pravomocného rozhodnutí příslušného silničního správního úřadu, bude se zhotovitelem stavby uzavřena smlouva o finanční náhradě za zvláštní užívání silničních pozemků. Dokud nebude finanční náhrada za zvláštní užívání zaplacená, nebude naší organizací předáno staveniště a na stavbě nesmí být započato. Finanční náhrada za zvláštní užívání silničních pozemků v silnici II. třídy je (dle Pravidel pro nakládání s majetkem kraje) 5,- Kč/m<sup>2</sup>/den + DPH (aktuální v době fakturace). Při nedodržení termínu zvláštního užívání, bude tato částka násobena do 1 týdne koeficientem 1,25, do 2 týdnů koeficientem 1,5, do 1 měsíce koeficientem 1,75 a nad 1 měsíc koeficientem 2. Nejnižší částka za zvláštní užívání silničních pozemků určená k úhradě, je stanovena ve výši 500,- Kč + DPH (aktuální v době fakturace), toto platí, pokud by finanční plnění, vypočtené dle příslušného sazebníku, bylo nižší. Všechny finanční náhrady za zvláštní užívání do 10.000,- Kč budou placeny hotově do pokladny SÚS JČK, závodu Jindřichův Hradec a náhrady nad 10.000,- Kč budou placeny na účet SÚS JČK České Budějovice.

Po provedení stavby připojení, příp. po vydání kolaudačního souhlasu, bude zpracován geometrický plán, s vyznačením průběhu věcného břemene připojení a tento bude doložen na SÚS JČK závod Jindřichův Hradec. Následně bude uzavřena mezi investorem stavby a Správou a údržbou silnic Jihočeského kraje smlouva o zřízení služebnosti sjezdů.

Vyjádření je platné 2 roky od data jeho vydání.

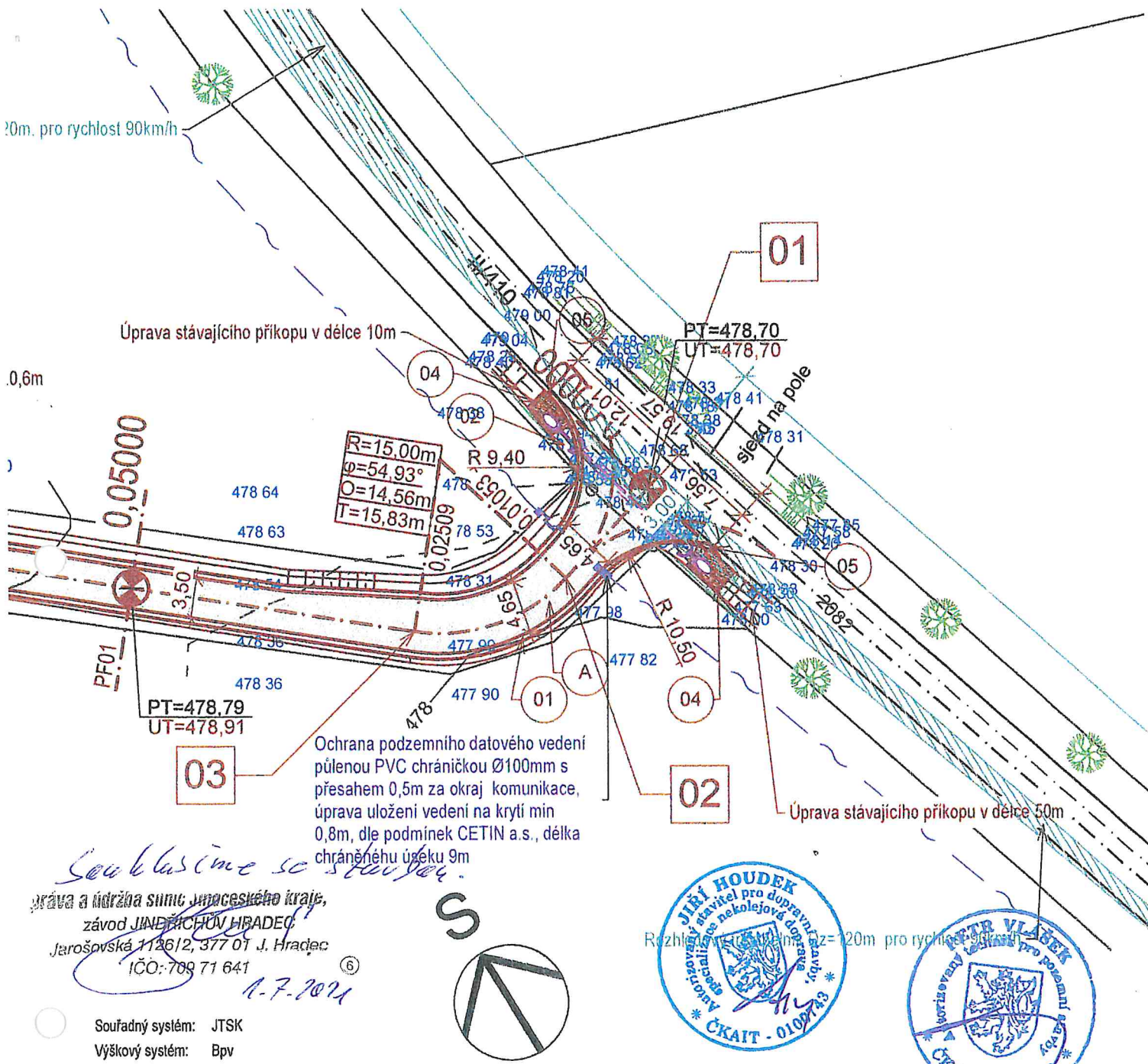
Správa a údržba silnic Jihočeského kraje,  
závod JINDŘICHŮV HRADEC  
Jarošovská 1126/2, 377 01 J. Hradec  
IČO: 70971641

**Ing. Josef Tolkner**  
ředitel závodu Jindřichův Hradec

Přílohy: situace

Telefon	ID datové schránky	E-mail	IČ	Bankovní spojení	Číslo účtu
384321250	cadk8eb	<a href="mailto:sekretariat.jh@susjk.cz">sekretariat.jh@susjk.cz</a>	70971641	KB České Budějovice	51-8903440257/0100





*Souhlasím se stavbou*  
Práva a údržba silnic Jihomoravského kraje,  
závod JINDŘICHŮV HRADEC  
Jarošovská 1126/2, 377 01 J. Hradec  
IČO: 709 71 641  
1.7.2021

Souřadný systém: JTSK  
Výškový systém: Bpv

### Dokumentace pro vydání společného povolení a pro provádění stavby

REPRODUKCE TÉTO DOKUMENTACE NEBO JEJÍCH ČÁSTÍ BEZ PÍSEMNÉHO SOUHLASU fy P-atelier JH s.r.o. JE ZAKÁZANA!

Zodp. projektant:	Petr Vlášek	Navrhl:	Ing. Michal Těšínský
Kontroloval:	Ing. Ondřej Peckert	Vypracoval:	Ing. Michal Těšínský
Místo:	k.ú. Plačovice	Obec:	Obec Dešná
Investor:	Česká Republika - SPÚ, Pobočka J. Hradec, Pravdova 837/II, 377 01 Jindřichův Hradec		

Stavba:	Cesty HPC 1 a HPC 2 v k.ú. Plačovice
Oddíl:	D. Dokumentace objektů a technických a technologických zařízení D.1 Hlavní polní cesta HPC1
Obsah výkresu:	Situace stavby - část 1_km 0,00000-0,35000

**P-atelier JH s.r.o.**  
Projektová a inženýrská kancelář  
Nádražní 249/II, 377 01 J. Hradec  
VŠECHNA PRÁVA VYHRAZENA

Kooperace:	č. paré:
Jiří Houdek ČKAIT 0100743	1
Stupeň PD: DSP	
Formát: 4x A4	
Čís.zak.: J-09/21	Čís.arch.: J-09/21
Datum: 05/2021	Č. výkresu:
Měřítka: 1:500	02





## 80/1



86%

$$\begin{array}{r} \text{PT}=467,38 \\ \text{UT}=467,32 \end{array}$$

- Úprava stávajícího příkopu v délce 100m

- Rozhledový trojúhelník  $Dz=120m$ , pro rychlost  $90km/h$

$R = 100,00\text{m}$   
 $\phi = 9,34^\circ$   
 $O = 16,30\text{m}$   
 $T = 16,34\text{m}$

práva a majetku státu vymezeného kráje,  
závod JINERICHŮV HRADEC  
Jarošovská 1126/2, 377 01 J. Hradec  
IČ: 709 71 641

A. Z. 2024







# SPRÁVA A ÚDRŽBA SILNIC Jihočeského kraje

příspěvková organizace  
Nemanická 2133/10, PSČ 370 10 České Budějovice  
zapsaná v obchodním rejstříku, vedeném Krajským soudem v Českých Budějovicích  
odd.Pr., vložka 173, datum zápisu dne 1.7.2002

**závod Jindřichův Hradec**  
**Jarošovská 1126/II, 377 01 Jindřichův Hradec**

**P – atelier s.r.o.**  
**Nádražní 249/II**  
**377 01 Jindřichův Hradec**

Váš dopis značky / ze dne  
14. 7. 2021

Naše značka  
SUS Jck 13256/2021

Vyřizuje /tel.  
Kašpar/603 216 178

V Jindřichově Hradci  
26. 7. 2021

**Věc: „Cesty HPC1 a HPC2 v k.ú. Plačovice**

– zaslání návrhu smlouvy o smlouvě budoucí na zřízení služebnosti sjezdů

*Jihočeský kraj, zastoupený Správou a údržbou silnic Jihočeského kraje - závodem Jindřichův Hradec,*

Vám v příloze zasílá návrh smlouvy o budoucí smlouvě o zřízení služebnosti k předmetné věci.

*Správa a údržba silnic Jihočeského kraje,  
závod JINDŘICHŮV HRADEC  
Jarošovská 1126/2, 377 01 J. Hradec  
IČO: 709 71 641* ⑥

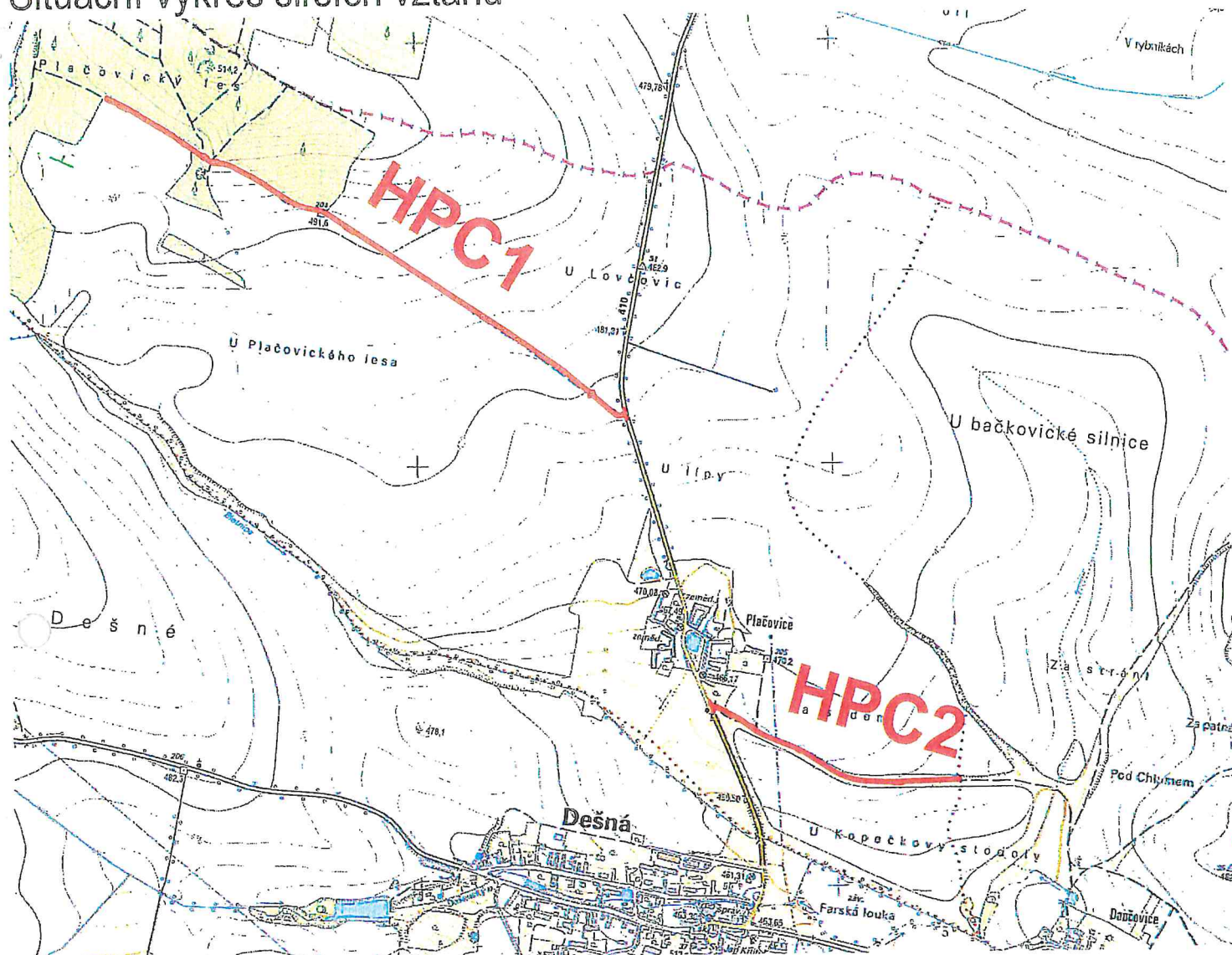
**Ing. Josef Tolkner**  
**ředitel závodu Jindřichův Hradec**

Příloha:

- situace
- návrh smlouvy o smlouvě budoucí o zřízení služebnosti sjezdů ve třech vyhotoveních. Po potvrzení smluv investorem stavby, tuto zašlete zpět na naši adresu (závodu Jindřichův Hradec). Po potvrzení naším ředitelem Vám smlouvu 2x zašleme.



# Situační výkres širších vztahů



## LEGENDA




Trasy navržených polních cest



Souřadný systém: JTSK

Výškový systém: Bpv



Správa a údržba silnic Jihočeského kraje,  
zároveň JINDŘICHŮV HRADEC  
Jarošovská 1126/2, 377 01 J. Hradec  
IČO: 709 71 641

26.7.2021



Dokumentace pro vydání společného povolení a pro provádění stavby

REPRODUKCE TÉTO DOKUMENTACE NEBO JEJÍCH ČÁSTÍ BEZ PÍSEMNÉHO SOUHLASU fy P-atelier JH s.r.o. JE ZAKÁZÁNA!

Zodp. projektant:	Petr Vlášek	Navrhl:	Ing. Michal Těšínský
Kontroloval:	Ing. Ondřej Peckert	Vypracoval:	Ing. Michal Těšínský
Místo:	k.ú. Plačovice	Obec:	Obec Dešná
Investor:	Česká republika - SPÚ, Pobočka J. Hradec, Pravdova 837/II, 377 01 Jindřichův Hradec		

Stavba: **Cesty HPC 1 a HPC 2 v k.ú. Plačovice**

Oddíl: **C Situační výkresy**

Obsah výkresu: **Situační výkres širších vztahů**

**P s.r.o. - atelier JH**

Projektová a inženýrská kancelář  
Nádražní 249/II, 377 01 J. Hradec  
VŠECHNA PRÁVA VYHRAZENA

Kooperace:	č. paré:
Jiří Houdek ČKAIT 0100743	<b>0</b>
Stupeň PD: DSP	Čís.arch.: J-09/21
Formát: 1xA4	Č. výkresu:
Čís.zak.: J-09/21	<b>C.1</b>
Datum: 06/2021	
Měřítko: 1:15000	





Níže uvedeného dne, měsíce a roku uzavřely smluvní strany

**Jihočeský kraj**

se sídlem: U Zimního stadionu 1952/2, 370 76 České Budějovice

IČO: 708 90 650

prostřednictvím

**Správa a údržba silnic Jihočeského kraje**

právní forma: příspěvková organizace

se sídlem: Nemanická 2133/10, 370 10 České Budějovice

zastoupena: Ing. Andreou Jankovcovou, ředitelkou organizace

k podpisu pověřen: Ing. Josef Tolkner, ředitel závodu Jindřichův Hradec  
(na základě rozhodnutí ředitele č. 32/2011, podpisový řád, v pl. znění)

IČO: 709 71 641

DIČ: CZ 709 71 641

bankovní spojení: KB České Budějovice

číslo účtu: 51-8903440257/0100

zapsaná v obchodním rejstříku, vedeném KS v Českých Budějovicích,

odd. Pr, vložka 173, datum zápisu 1. 7. 2002

jako „budoucí povinný“ na straně jedné

a

**Česká republika – Státní pozemkový úřad, Krajský pozemkový úřad pro Jihočeský kraj**

IČO: 01312774

Zastoupená: Ing. Vladislavem Paxou, vedoucím pobočky J. Hradec

Se sídlem: Pravdova 837/II, 377 01 Jindřichův Hradec

Bankovní spojení: ČNB

Č. ú.: 3723001/0710

jako „budoucí oprávněný“ na straně druhé

tuto

**Smlouvu o budoucí smlouvě o zřízení služebnosti sjezdů**

podle § 1785 a násl. zákona č. 89/2012 Sb., občanský zákoník, v platném znění.

**I. PŘEDMĚT A ÚČEL BUDOUCÍ SMLOUVY**

Jihočeský kraj prohlašuje a prokazuje, že je na základě ustanovení § 1 odst. 1 zákona č. 157/2000 Sb., o přechodu některých věcí, práv a závazků z majetku České republiky do majetku krajů, v platném znění, a § 9 odst. 1 zákona č. 13/1997 Sb., o pozemních komunikacích, v platném znění, výlučným vlastníkem pozemkové parcely:

▪ p.č. 2082/1, ostatní plocha-silnice II/410, o výměře 20189 m<sup>2</sup>,  
která je zapsána na Katastrálním úřadě pro Jihočeský kraj, katastrálním pracovišti v Jindřichově Hradci, na listě vlastnictví č. 50, pro obec Dešná a katastrální území Plačovice.



Správa a údržba silnic Jihočeského kraje hospodaří se svěřeným majetkem v rozsahu Správa a údržba silnic Jihočeského kraje, příspěvková organizace Jihočeského kraje, hospodaří se svěřeným majetkem kraje v rozsahu stanoveném zřizovací listinou schválenou zastupitelstvem Jihočeského kraje pod č. 183/2002/ZK, v platném znění, a na základě tohoto je oprávněna uzavřít tuto smlouvu.

Budoucí oprávněný je investorem stavby s názvem: „**Cesty HPC1 a HPC2 v k.ú. Plačovice**“. Touto stavbou dojde k realizaci 2 sjezdů na pozemku uvedeném v čl. I, odst. 1 této smlouvy.

Strany smlouvy se touto smlouvou o budoucí smlouvě o zřízení služebnosti sjezdů zavazují uzavřít smlouvu o zřízení práva služebnosti sjezdů, kterým bude zatížen výše uvedený pozemek, a to právo umístění sjezdů, právo přístupu k nim a právo jejich opravy a údržby.

Přesná výměra části pozemku, která bude touto služebností zatížena, bude určena dodatečně po dokončení stavby a jejím zaměření. Pravděpodobný průběh služebnosti je vyznačen v kopii mapy katastrální, která je nedílnou součástí této smlouvy.

Budoucí oprávněný se touto smlouvou zavazuje, že budou splněny podmínky uvedené v čl. V. této smlouvy.

## II. PODMÍNKY UZAVŘENÍ SMLOUVY

Smluvní strany se dohodly, že v budoucnu za níže sjednaných podmínek uzavřou podle § 1257 a násl. občanského zákoníku smlouvu o zřízení služebnosti sjezdů, která bude obsahovat níže uvedené podstatné náležitosti:

1. Jihočeský kraj jako vlastník pozemku cit. v čl. I. této smlouvy, zřídí budoucímu oprávněnému, jako vlastníku stavby dle čl. I. této smlouvy, právo služebnosti spočívající v právu umístění stavby sjezdů na předmětném pozemku a v právu přístupu na tento pozemek za účelem jejich oprav a údržby.
2. Průběh služebnosti bude po dokončení stavby zobrazen geometrickým plánem, který svým nákladem opatří budoucí oprávněný. Geometrický plán bude tvořit z důvodu určitosti zřizovaného práva neoddělitelnou součást smlouvy o zřízení služebnosti
3. Právo služebnosti se zřídí za jednorázovou úplatu v souladu s aktuálním Směrnicí Jihočeského kraje č. SM/116/RK, Pracovní postup pro nakládání s majetkem kraje, v platném znění, kterou se řídí budoucí povinný.
4. Právo služebnosti zřízené touto smlouvou je právem věčným váznoucím na nemovitosti, tzn., že každý vlastník zatíženého pozemku je povinen toto právo strpět vůči každému vlastníkovu stavby sjezdů. Služebnost bude zřízena na dobu neurčitou.
5. Právo odpovídající služebnosti vzniká vkladem práva do katastru nemovitostí. Návrh na zahájení řízení o povolení vkladu práva zajistí budoucí oprávněný na své náklady.

## III. DOBA UZAVŘENÍ BUDOUCÍ SMLOUVY

Smlouva o zřízení služebnosti bude uzavřena do 12 týdnů od vydání kolaudačního souhlasu nebo od povolení užívání stavby.

Budoucí oprávněný ze smlouvy je povinen neprodleně doručit stejnopis kolaudačního souhlasu nebo souhlasu s užíváním stavby, dle § 119 a násl. zákona č. 183/2006 Sb., stavební zákon, v platném znění, na adresu budoucímu povinnému, uvedenou v záhlaví této smlouvy.

Tato smlouva o budoucí smlouvě o zřízení služebnosti zaniká v případě, že mezi smluvními stranami dojde k uzavření jiné smlouvy týkající se majetkoprávního vypořádání pozemku pod stavbou, cit. v čl. I. této smlouvy.

#### **IV. ÚČEL UZAVŘENÍ SMLOUVY**

Správa a údržba silnic Jihočeského kraje jako budoucí povinný ze služebnosti sjezdů souhlasí s tím, aby tato smlouva o smlouvě budoucí byla jako vyjádření vůle vlastníka pozemku ve smyslu ustanovení §110 odst. 2 písm. a) zákona č. 183/2006 Sb., stavební zákon, v platném znění, podkladem pro vydání stavebního povolení stavby v řízení vedeném podle příslušných ustanovení stavebního zákona (event. jiného rozhodnutí stavebního úřadu, na základě kterého je možno realizovat stavbu).

#### **V. NÁHRADA ZA ZŘÍZENÍ SJEZDU**

Právo služebnosti bude zřízeno za jednorázovou úplatou v návaznosti na čl. II odst. 3 této smlouvy a v souladu s interními předpisy organizace Správa a údržba silnic Jihočeského kraje.

##### **6.000,- Kč za zřízení 2 sjezdů ze silnice II/410**

K vypočtenému poplatku za zřízení služebnosti bude připočtena základní sazba DPH, aktuální v době fakturace.

#### **VI. POVINNOSTI BUDOUCÍHO OPRAVNĚNÉHO**

Při prováděných přípravných a stavebních prací musí budoucí oprávněný splnit následující podmínky:

1. Geometrický plán, jehož předmětem bude zaměření uložení předmětu služebnosti zařídí na své náklady budoucí oprávněný ihned po kolaudačním souhlasu nebo po povolení užívání stavby.
2. Veškeré poplatky a úhrady vzniklé ze zřízení služebnosti budou uhrazeny budoucím oprávněným ze smlouvy.

#### **VII. ODPOVĚDNOST ZA ŠKODU**

Budoucí oprávněný nese odpovědnost za škodu vzniklou z důvodu nedodržení ustanovení této smlouvy, zejména ustanovení uvedených v čl. VI. smlouvy.

## VIII. ZÁNÍK POVINNOSTI

Povinnost uzavřít smlouvu o zřízení služebnosti zaniká, pokud se okolnosti, z nichž strany vycházely v době uzavření této smlouvy do té míry změnily, že nelze spravedlivě požadovat, aby smlouva byla uzavřena, mezi ně náleží i okolnost, že k realizaci stavby nedojde.

## IX. GDPR

Osobní údaje poskytnuté budoucím oprávněným jsou nezbytné pro uzavření této smlouvy dle čl. 6 odst. 1 písm. b) obecného nařízení o ochraně osobních údajů (GDPR) a jejich správcem se stává Správa a údržba silnic Jihočeského kraje. Údaje budou správcem uchovávány v souladu se Spisovým a skartačním řádem, tj. do 31.12. 2031. Údaje budou předány Katastrálnímu úřadu pro Jihočeský kraj z důvodu provedení zápisu o změně vlastníka nemovitosti. Budoucí oprávněný má právo požádat správce o přístup ke svým osobním údajům, jejich opravu nebo výmaz, popř. omezení zpracování a vznést námitku proti zpracování. Tyto požadavky budou vždy řádně posouzeny a vypořádány v souladu s příslušnými ustanoveními obecného nařízení o ochraně osobních údajů. Svá práva uvedená v předchozí větě může budoucí oprávněný uplatňovat prostřednictvím pověřence pro ochranu osobních údajů Jihočeského kraje, jehož kontaktní údaje jsou uvedeny na webových stránkách Jihočeského kraje. V případě, že se budete cítit poškozeni na svých právech, máte právo podat stížnost u Úřadu pro ochranu osobních údajů.

## X. ZÁVĚREČNÁ USTANOVENÍ

Smluvní strany jsou oprávněny a v případech stanovených zákonem i povinny uveřejnit tuto smlouvu způsobem podle zákona č. 340/2015 Sb., o registru smluv, v platném znění. Obě smluvní strany berou na vědomí, že smlouva v takovém případě bude uveřejněna v registru smluv způsobem umožňující dálkový přístup.

Pro případ povinnosti uveřejnit smlouvu v registru smluv se smluvní strany dohodly na tom, že uveřejnění v tomto registru provede budoucí povinný.

Tato smlouva nabývá platnosti a účinnosti dnem podpisu jejími účastníky. V případě povinnosti zveřejnění smlouvy v registru smluv je účinnost této smlouvy podmíněna zveřejněním v tomto registru.


Účastníci této smlouvy prohlašují, že jsou plně způsobilí právně jednat. Po přečtení této smlouvy prohlašují, že s jejím obsahem souhlasí, že tato smlouva byla podepsána na základě pravdivých a úplných údajů, nikoli v tísní či za nápadně nevýhodných podmínek, a vyjadřuje jejich pravou a svobodnou vůli. Na důkaz toho připojují své vlastnoruční odpisy.

Tato smlouva je vyhotovena ve třech (3) stejnopisech s platností originálu, z nichž budoucí povinný obdrží jedno (1) vyhotovení a budoucí oprávněný obdrží dvě (2) vyhotovení.

V Jindřichově Hradci, dne

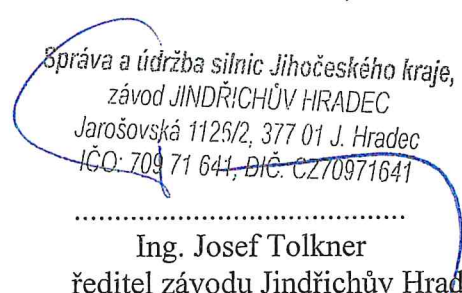
V Jindřichově Hradci, dne:

9-08-2021



.....  
Ing. Vladislav Paxa  
vedoucí Pobočky J. Hradec  
Státní pozemkový úřad

**STÁTNÍ POZEMKOVÝ ÚŘAD**  
Krajský pozemkový úřad pro Jihočeský kraj  
Pobočka Jindřichův Hradec  
Pravdova 837/II.  
377 01 Jindřichův Hradec 1

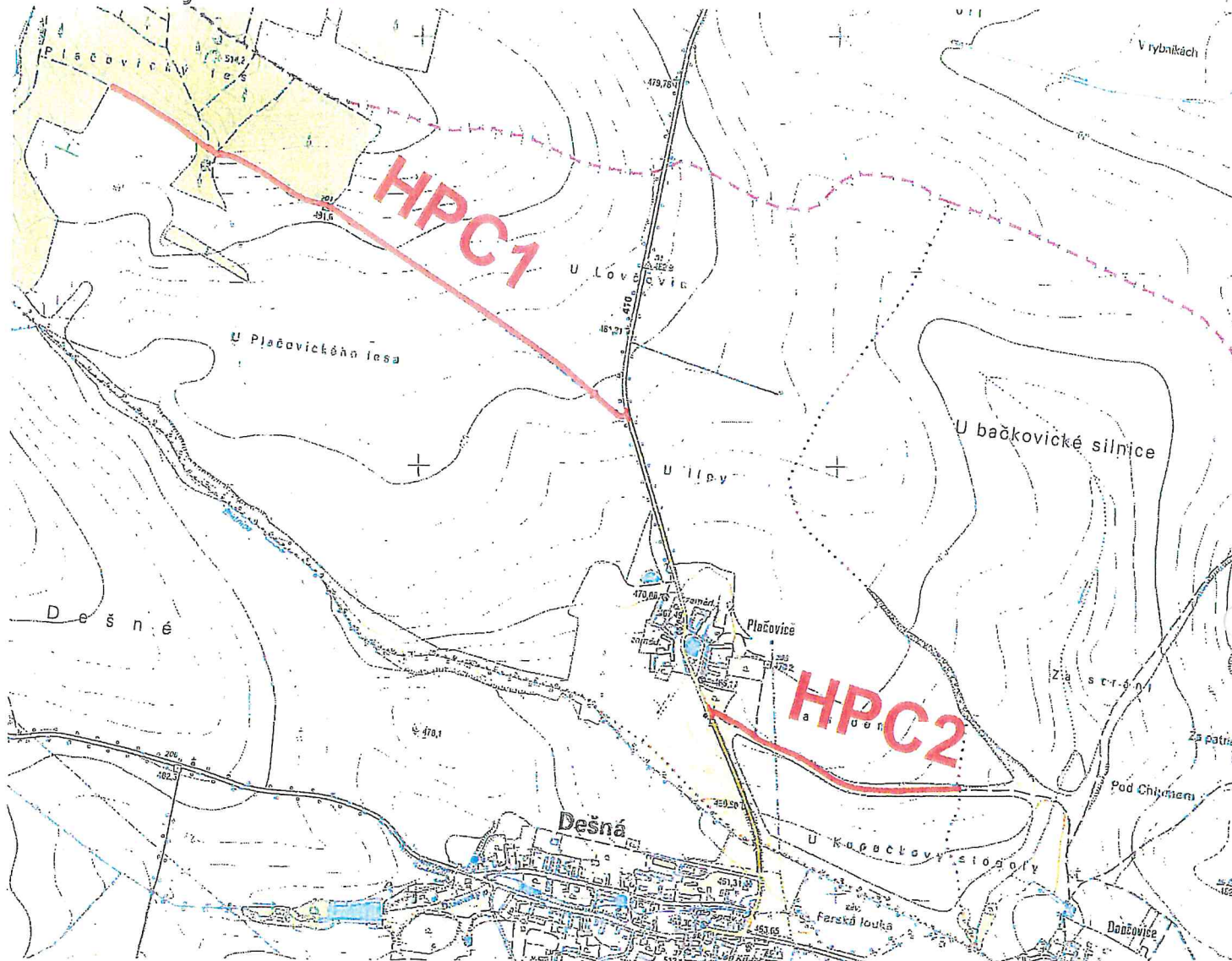


Správa a údržba silnic Jihočeského kraje,  
závod JINDŘICHŮV HRADEC  
Jarošovská 1126/2, 377 01 J. Hradec  
IČO: 709 71 641, DIČ: CZ70971641

.....  
Ing. Josef Tolkner  
ředitel závodu Jindřichův Hradec  
Správa a údržba silnic Jihočeského kraje




# Situační výkres širších vztahů



## LEGENDA



Trasy navržených polních cest



Souřadný systém: JTSK

Výškový systém: Bpv

Dokumentace pro vydání společného povolení a pro provádění stavby

REPRODUKCE TÉTO DOKUMENTACE NEBO JEJÍCH ČÁSTÍ BEZ PÍSEMNÉHO SOUHLASU fy P-atelier JH s.r.o. JE ZAKÁZÁNA!

Zodp. projektant:	Petr Vlášek	Navrhl:	Ing. Michal Těšínský
Kontroloval:	Ing. Ondřej Peckert	Vypracoval:	Ing. Michal Těšínský
Místo:	k.ú. Plavčovice	Obec:	Obec Dešná
Investor:	Česká republika - SPÚ, Pobočka J. Hradec, Pravdova 837/III, 377 01 Jindřichův Hradec		

Stavba:	Cesty HPC 1 a HPC 2 v k.ú. Plavčovice
Oddíl:	C Situační výkresy
Obsah výkresu:	Situační výkres širších vztahů



Projektová a inženýrská kancelář  
Nádražní 249/II, 377 01 J. Hradec  
VŠECHNA PRÁVA VYHRAZENA

Kooperace:	č. paré:
Jiří Houdek ČKAIT 0100743	0
Stupeň PD: DSP	
Formát: 1xA4	
Čís.zak.: J-09/21	Čís.arch.: J-09/21
Datum: 06/2021	Č. výkresu:
Měřítko: 1:15000	C.1



**VOJÁDRĚNÍ O EXISTENCI SÍŤ ELEKTRONICKÝCH KOMUNIKACÍ  
společnosti CETIN a.s.  
(„Vojádření“)**

**A VŠEOBECNÉ PODMÍNKY OCHRANY SÍŤ ELEKTRONICKÝCH KOMUNIKACÍ  
společnosti CETIN a.s.  
(„Všeobecné podmínky ochrany SEK“)**

toto Vojádření a Všeobecné podmínky ochrany SEK je vydané dle ustanovení § 101 zákona č. 127/2005 Sb., o elektronických komunikacích a o změně některých souvisejících zákonů, v účinném znění („Zákon o elektronických komunikacích“), a dle ustanovení § 161 zákona č. 183/2006 Sb., o územním plánování a stavebním řádu, v účinném znění („Stavební zákon“), a dle příslušných ustanovení zákona č. 89/2012 Sb., občanský zákoník, v účinném znění („Občanský zákoník“)

**Číslo jednací: 700224/21**

**Číslo žádosti: 0121 176 923 („Žádost“)**

Název akce („Stavba“)	Cesty HPC 1 a HPC 2 v k. ú. Plačovice	
Důvod vydání Vojádření („Důvod vojádření“)	Společné územní a stavební řízení	
Žadatel	P - atelier JH s.r.o.	
Stavebník	Státní pozemkový úřad, Husinecká 1024/11a, Praha, 13000	
Zájmové území	Okres	Jindřichův Hradec
	Obec	Dešná
	Kat. území / č. parcely	Dančovice; Plačovice
Platnost Vojádření	18. 6. 2023 („Den konce platnosti Vojádření“)	

Žadatel Žádostí určil a vyznačil Zájmové území, jakož i určil Důvod Vojádření.

Na základě určení a vyznačení Zájmového území Žadatelem a na základě určení Důvodu Vojádření vydává společnost CETIN a.s. následující Vojádření:

**Dojde ke střetu se sítí elektronických komunikací (dále jen „SEK“) společnosti CETIN a.s.**

- (I) Na Žadatelem určeném a vyznačeném Zájmovém území se vyskytuje SEK společnosti CETIN a.s.;
- (II) Společnost CETIN a.s. **za podmínky splnění bodu (III)** tohoto Vojádření **souhlasí**, aby Stavebník a/nebo Žadatel, je-li Stavebníkem v Zájmovém území vyznačeném v Žádosti, provedl Stavbu a/nebo činnosti povolené příslušným správním rozhodnutím vydaným dle Stavebního zákona;
- (III) Stavebník a/nebo Žadatel, je-li Stavebníkem, je povinen
  - (i) dodržet tyto níže uvedené podmínky, které byly stanovené POS, tak jak je tento označen ve Všeobecných podmínkách ochrany SEK
    - Souhlasíme s navrženou ochranou vedení SEK půlenými PVC chráničkami v místech křížení s komunikacemi. Světlost chrániček požadujeme minimálně 150 mm a krytí v místech křížení minimálně 0,9 metru. Kontaktní osoba pro realiaci stavby a ochranu SEK při stavbě je místně příslušný správce sítě: J. Mála, 724 216 554. Náklady spojené s ochranou vedení SEK hradí dle Zákona o elektronických komunikacích č. 127/2005 Sb. stavebník jehož stavbou bylo jejich provádění vyvoláno.; a

Číslo jednací: 700224/21

Číslo žádosti: 0121 176 923

- (ii) řídit se Všeobecnými podmínkami ochrany SEK, které jsou nedílnou součástí Vyjádření;
- (IV) Pro případ, že bude nezbytné přeložení SEK, zajistí vždy takové přeložení SEK její vlastníci, společnost CETIN a.s. Stavebník, který vyvolal překládku SEK je dle ustanovení § 104 odst. 17 Zákona o elektronických komunikacích povinen uhradit společnosti CETIN a.s. veškeré náklady na nezbytné úpravy dotčeného úseku SEK, a to na úrovni stávajícího technického řešení;

- (V) Pro účely přeložení SEK dle bodu (IV) tohoto Vyjádření je Stavebník povinen uzavřít se společností CETIN a.s. Smlouvu o realizaci překládky SEK.

Vyjádření je platné pouze pro Zájmové území určené a vyznačené Žadatelem, jakož i pro Důvod Vyjádření stanovený a určený Žadatelem v Žádosti.

Vyjádření pozbývá platnosti i) v Den konce platnosti Vyjádření, ii) změnou rozsahu Zájmového území či změnou Důvodu Vyjádření uvedeného v Žádosti a/nebo iii) jakýmkoliv porušením kterékoliv povinnosti stanovené Všeobecnými podmínkami ochrany SEK, to vše v závislosti na tom, která ze skutečností rozhodná pro pozbytí platnosti Vyjádření nastane nejdříve.

Společnost CETIN a.s. vydáním tohoto Vyjádření poskytla Žadateli pro Žadatelem určené a vyznačené Zájmové území veškeré informace o SEK dostupné společnosti CETIN a.s. ke dni podání Žádosti.

Ze strany společnosti CETIN a.s. může v některých případech docházet ke zpracování Vašich osobních údajů. Ke zpracování Vašich osobních údajů dochází vždy v souladu s platnými právními předpisy.

Konkrétní zásady a podmínky zpracování osobních údajů společností CETIN a.s. jsou dostupné na

<https://www.cetin.cz/zasady-ochrany-osobnich-udaju>.

V případě dotazů k Vyjádření kontaktujte prosím asistenční linku 238 461 111.

#### Přílohami Vyjádření jsou:

- *Všeobecné podmínky ochrany SEK*
- *Informace k vytýčení SEK ve vlastnictví společnosti CETIN a.s.*
- *Informace o možném napojení na SEK ve vlastnictví společnosti CETIN a.s.*
- *Situační výkres (obsahuje Zájmové území určené a vyznačené Žadatelem a výřezy účelové mapy SEK)*

Vyjádření vydala společnost **CETIN a.s.** dne: 18. 6. 2021.



CETIN a.s.  
Českomoravská 2510/19, Libeň  
190 00 Praha 9  
DIČ: CZ04084063

102



**VŠEOBECNÉ PODMÍNKY OCHRANY SÍTĚ ELEKTRONICKÝCH KOMUNIKACÍ společnosti CETIN a.s.****1. PLATNOST VŠEOBECNÝCH PODMÍNEK**

- i) Tyto Všeobecné podmínky ochrany sítě elektronických komunikací (dále jen „VPOSEK“) tvoří součást Vyjádření (jak je tento pojem definován níže v článku 2 VPOSEK).
- ii) V případě rozporu mezi Vyjádřením a těmito VPOSEK mají přednost ustanovení Vyjádření, pokud není těmito VPOSEK stanoveno jinak.

**2. DEFINICE**

Níže uvedené termíny, jsou-li použity v těchto VPOSEK a uvozeny velkým písmenem, mají následující význam, není-li těmito VPOSEK a/nebo Příslušnými požadavky stanoveno výslovně jinak:

„CETIN“ znamená CETIN a.s. se sídlem Českomoravská 2510/19, Libeň, 190 00 Praha 9, IČO: 04084063, zapsaná v obchodním rejstříku vedeném Městským soudem v Praze pod spz. B 20623;

„Den“ je kalendářní den;

„Kabelovod“ podzemní zařízení sestávající se z tělesa Kabelovodu a kabelových komor, sloužící k zatahování kabelů a ochranných trubek;

„Občanský zákoník“ znamená zákon č. 89/2012 Sb., občanský zákoník, v účinném znění;

„POS“ je zaměstnanec společnosti CETIN, pověřený ochranou sítě, Josef Mála, tel.: 724 216 554, e-mail: josef.mala@cetin.cz;

„Pracovní den“ znamená Den, kromě soboty, neděle, a státních svátků a ostatních svátků ve smyslu zákona č. 245/2000 Sb., o státních svátcích, o významných dnech a o dnech pracovního klidu, v účinném znění;

„Příslušné požadavky“ znamená jakýkoli a každý příslušný právní předpis, vč. technických norem, nebo normativní právní akt veřejné správy či samosprávy, nebo jakékoli rozhodnutí, povolení, souhlas nebo licenci, včetně podmínek, které s ním souvisí;

„Překládka“ je stavba spočívající ve změně trasy vedení SEK ve vlastnictví CETIN nebo přemístění zařízení SEK ve vlastnictví CETIN; Stavebník, který Překládku vyvolal, je dle ustanovení § 104 odst. 17 Zákona o elektronických komunikacích povinen uhradit společnosti CETIN veškeré náklady na nezbytné úpravy dotčeného úseku SEK, a to na úrovni stávajícího technického řešení;

„SEK“ je síť elektronických komunikací ve vlastnictví CETIN;

„Stavba“ je stavba a/nebo činnosti ve vztahu, k níž bylo vydáno Vyjádření, a je prováděna Stavebníkem a/nebo Žadatelem v souladu s Příslušnými požadavky, povolená příslušným správním rozhodnutím vydaným dle Stavebního zákona;

„Stavebník“ je osoba takto označená ve Vyjádření;

„Stavební zákon“ je zákon č. 183/2006 Sb., o územním plánování a stavebním řádu;

„Vyjádření“ je vyjádření o existenci sítě elektronických komunikací vydané společností CETIN dne 18. 6. 2021 pod č.j. 700224/21;

„Zájmové území“ je území označené Žadatelem a/nebo Stavebníkem v Žádosti;

„Situační výkres“ je výkres, který je přílohou Vyjádření a obsahuje Zájmové území určené a vyznačené Žadatelem v Žádosti a výřezy účelové mapy SEK;

„Zákon o elektronických komunikacích“ je zákon č. 127/2005 Sb., o elektronických komunikacích a o změně některých souvisejících zákonů, v účinném znění;

„Žadatel“ je osoba takto označená ve Vyjádření.

„Žádost“ je žádost, kterou Žadatel a/nebo Stavebník požádal CETIN o vydání Vyjádření.

**3. PLATNOST A ÚČINNOST VPOSEK**

Tyto VPOSEK jsou platné a účinné dnem odeslání Vyjádření na i) adresu elektronické pošty Stavebníka a/nebo Žadatele uvedenou v Žádosti nebo ii) adresu pro doručení prostřednictvím poštovní přepravy uvedenou Stavebníkem a/nebo Žadatelem v Žádosti.

**4. OBECNÁ PRÁVA A POVINNOSTI STAVEBNÍKA A/NEBO ŽADATELE**

- (i) Stavebník, Žadatel je výslovně srozuměn s tím, že SEK je veřejně prospěšným zařízením, byla zřízena ve veřejném zájmu a je chráněna Příslušnými požadavky.
- (ii) SEK je chráněna ochranným pásmem, jehož rozsah je stanoven (a) ustanovením § 102 Zákona o elektronických komunikacích a/nebo (b) právními předpisy účinnými před Zákonom o elektronických komunikacích, není-li Příslušnými požadavky stanoveno jinak.
- (iii) Stavebník, Žadatel nebo jím pověřená třetí osoba, je povinen při provádění Stavby nebo jiných prací, při odstraňování havárií a projektování staveb, řídit se Příslušnými požadavky, správnou praxí v oboru stavebnictví a technologickými postupy a je povinen učinit veškerá nezbytná opatření vyžadovaná Příslušnými požadavky k ochraně SEK před poškozením. Povinnosti dle tohoto odstavce má Stavebník rovněž ve vztahu k SEK, které se nachází mimo Zájmové území.
- (iv) Při zjištění jakéhokoliv rozporu mezi údaji v Situačním výkresu, který je přílohou Vyjádření a skutečným stavem, je Stavebník a/nebo Žadatel povinen bez zbytečného odkladu, nejpozději Den následující po zjištění takové skutečnosti, zjištěný rozpor oznámit POS.
- (v) Stavebník, Žadatel nebo jím pověřená třetí osoba, je povinen každé poškození či krádež SEK bezodkladně, nejpozději Den následující po zjištění takové skutečnosti, oznámit takovou skutečnost dohledovému centru společnosti CETIN na telefonní číslo +420 238 464 190.
- (vi) Bude-li Stavebník, Žadatel nebo jím pověřená třetí osoba na společnosti CETIN požadovat, aby se jako účastník správního řízení, pro jehož účely bylo toto Vyjádření vydáno, vzdala práva na odvolání proti rozhodnutí vydanému ve správním řízení, je oprávněn kontaktovat POS.

**5. POVINNOSTI STAVEBNÍKA PŘI PŘÍPRAVĚ STAVBY**

- (i) Při projektování Stavby je Stavebník povinen zajistit, aby projektová dokumentace Stavby (i) zohledňovala veškeré požadavky na ochranu SEK vyplývající z Příslušných požadavků, zejména ze Zákona o elektronických komunikacích a Stavebního zákona, (ii) respektovala správnou praxi v oboru stavebnictví a technologické postupy a (iii) umožňovala, aby i po provedení a umístění Stavby dle takové projektové dokumentace byla společnost CETIN, jako vlastník SEK schopna bez jakýchkoli omezení a překážek provozovat SEK, provádět údržbu a opravy SEK.
- (ii) Nebude-li možné projektovou dokumentací zajistit některý, byť i jeden z požadavků dle předchozího odstavce (i) a/nebo umístění Stavby by mohlo způsobit, že nebude naplněn některý, byť i jeden z požadavků dle předchozího odstavce (i), vyvolá Stavebník Překládku.
- (iii) Při projektování Stavby, která se nachází nebo je u ní zamýšleno, že se bude nacházet v ochranném pásmu radiových tras společnosti CETIN a překračuje výšku 15 m nad zemským povrchem, a to včetně dočasných objektů zařízení staveniště (jeřáby, konstrukce, atd.) je Stavebník povinen písemně kontaktovat POS za účelem získání konkrétního stanoviska a podmínek k ochraně radiových tras společnosti CETIN a pro určení, zda Stavba vyvolá Překládku. Ochranné pásmo radiových tras v šíři 50m je zakresleno do situačního výkresu, který je součástí tohoto Vyjádření.

**VŠEOBECNÉ PODMÍNKY OCHRANY SÍTĚ ELEKTRONICKÝCH KOMUNIKACÍ společnosti CETIN a.s.**



- (iv) Pokud se v Zájmovém území nachází podzemní silové vedení (NN) ve vlastnictví společnosti CETIN, je Stavebník povinen ve vztahu k projektové dokumentaci zajistit totéž, co je uvedeno pod písm (i) tohoto článku 5, přičemž platí, že Stavebník vyvolá Překládku v případech uvedených pod písm (ii) tohoto článku 5.
- (v) Stavebník je povinen při projektování Stavby, která je stavbou (a) zařízení silových elektrických sítí (VN, VVN a ZVVN) a/nebo (b) trakčních vedení, provést výpočet či posouzení rušivých vlivů na SEK, zpracovat ochranná opatření, to vše dle a v souladu s Příslušnými požadavky. Stavebník je povinen nejpozději třicet (30) Dnů před podáním žádosti o vydání příslušného správního rozhodnutí k umístění Stavby dle Stavebního zákona předat POS výpočet či posouzení rušivých vlivů na SEK a zpracovaná ochranná opatření.
- (vi) Je-li Stavba v souběhu s Kabelovodem, nebo Kabelovod kříží, je Stavebník povinen nejpozději ke Dni, ke kterému započne se zpracováním projektové dokumentace ke Stavbě, oznámit POS a projednat s POS (a) veškeré případy, kdy trajektorie podvrtné a protlaků budou vedeny ve vzdálenosti menší, než je 1,5 m od Kabelovodu a (b) jakékoliv výkopové práce, které budou nebo by mohly být vedeny v úrovni či pod úrovní Kabelovodu nebo kabelové komory.
- (vii) Je-li Stavba umístěna nebo má být umístěna v blízkosti Kabelovodu, ve vzdálenosti menší, než jsou 2 m nebo kříží-li Stavba Kabelovod ve vzdálenosti menší, než je 0,5 m nad nebo kdekoli pod Kabelovodem, je Stavebník povinen předložit POS k posouzení zakreslení Stavby v příčných řezech, přičemž do příčného řezu je Stavebník rovněž povinen zakreslit profil kabelové komory.

## 6. POVINNOSTI STAVEBNÍKA PŘI PROVÁDĚNÍ STAVBY

- (i) Stavebník je před započátkem jakýchkoliv zemních prací ve vztahu ke Stavbě povinen vytyčit trasu SEK na terénu dle Příslušných požadavků a dle Stavebního zákona. S vytyčenou trasou SEK je Stavebník povinen seznámit všechny osoby, které budou anebo by mohly zemní práce ve vztahu ke Stavbě provádět. V případě porušení této povinnosti bude Stavebník odpovědný společnosti CETIN za náklady a škody, které porušením této povinnosti společnosti CETIN vzniknou a je povinen je společnosti CETIN uhradit.
- (ii) Pět (5) Pracovních dnů před započátkem jakýchkoliv prací ve vztahu ke Stavbě je Stavebník povinen oznámit společnosti CETIN, že zahájí práce či činnosti ve vztahu ke Stavbě. Písemné oznámení dle předchozí věty zašle Stavebník na adresu elektronické pošty POS a bude obsahovat minimálně číslo jednací Vyjádření a kontaktní údaje Stavebníka.
- (iii) Stavebník je povinen zabezpečit a zajistit SEK proti mechanickému poškození, a to zpravidla dočasným umístěním silničních betonových panelů nad kabelovou trasou SEK. Do doby, než je zajištěna a zabezpečena ochrana SEK proti mechanickému poškození, není Stavebník oprávněn přejíždět vozidly nebo stavební mechanizací kabelovou trasu SEK. Při přepravě vysokých nákladů nebo při projíždění stroji, vozidly či mechanizací pod nadzemním vedením SEK je Stavebník povinen prověřit, zda výška nadzemního vedení SEK je dostatečná a umožňuje spolehlivý a bezpečný způsob přepravy nákladu či průjezdu strojů, vozidel či mechanizace.
- (iv) Při provádění zemních prací v blízkosti SEK je Stavebník povinen postupovat tak, aby nedošlo ke změně hloubky uložení nebo prostorového uspořádání SEK. V místech, kde SEK vystupuje ze země do budovy, rozváděče, na sloup apod. je Stavebník povinen vykonávat zemní práce se zvýšenou mírou opatrnosti, výkopové práce v blízkosti sloupů nadzemního vedení SEK je Stavebník povinen provádět v takové vzdálenosti od sloupu nadzemního vedení SEK,

kteřá je dostatečná k tomu, aby nedošlo nebo nemohlo dojít k narušení stability sloupu nadzemního vedení SEK. Stavebník je povinen zajistit, aby jakoukoliv jeho činností nedošlo bez souhlasu a vědomí společnosti CETIN (a) ke změně nivelety terénu, a/nebo (b) k výsadbě trvalých porostů, a/nebo (c) ke změně rozsahu a změně konstrukce zpevněných ploch. Pokud došlo k odkrytí SEK, je Stavebník povinen SEK po celou dobu odkrytí náležitě zabezpečit proti prověšení, poškození a odcizení.

- (v) Zjistí-li Stavebník kdykoliv během provádění prací ve vztahu ke Stavbě jakýkoliv rozpor mezi údaji v projektové dokumentaci a skutečností, je povinen bezodkladně přerušit práce a oznámit zjištěný rozpor na adresu elektronické pošty POS. Stavebník není oprávněn pokračovat v pracích ve vztahu ke Stavbě do doby, než získá písemný souhlas POS s pokračováním prací.
- (vi) Stavebník není bez předchozího písemného souhlasu společnosti CETIN oprávněn manipulovat s kryty kabelových komor, jakkoliv zakrývat vstupy do kabelových komor, a to ani dočasně, vstupovat do kabelových komor, jakkoliv manipulovat s případně odkrytými prvky SEK či s jakýmkoliv jiným zařízením se SEK souvisejícím. Rovněž bez předchozího písemného souhlasu společnosti CETIN není Stavebník oprávněn umístit nad trasou Kabelovodu jakoukoliv jinou síť technické infrastruktury v podélném směru.
- (vii) Byla-li v souladu s Vyjádřením a těmito VPOSEK odkryta SEK Stavebník povinen tři (3) Pracovní dny před zakrytím SEK písemně oznámit POS zakrytí SEK a vyzvat ho ke kontrole před zakrytím. Oznámení Stavebníka dle předchozí věty musí obsahovat minimálně předpokládaný Den zakrytí, číslo jednací Vyjádření a kontaktní údaje Stavebníka. Stavebník není oprávněn provést zakrytí do doby, než získá písemný souhlas POS se zakrytím.

## 7. ROZHODNÉ PRÁVO

Vyjádření a VPOSEK se řídí českým právem, zejména Občanským zákoníkem, Zákonem o elektronických komunikacích a Stavebním zákonem. Veškeré spory z Vyjádření či VPOSEK vyplývající budou s konečnou platností řešeny u příslušného soudu České republiky.

## 8. PÍSEMNÝ STYK

Písemným stykem či pojmem „písemně“ se pro účely Vyjádření a VPOSEK rozumí předání zpráv jedním z těchto způsobů:

- v listinné podobě;
- e-mailovou zprávou s uznávaným elektronickým podpisem dle zák. č. 297/2016 Sb., o službách vytvářejících důvěru pro elektronické transakce, v účinném znění; a/nebo e-mailovou zprávou zaslanou na adresu POS;

## 9. ZÁVĚREČNÁ USTANOVENÍ

- (i) Stavebník, Žadatel nebo jím pověřená třetí osoba je počínaje Dnem převzetí Vyjádření povinen užít informace a data uvedená ve Vyjádření pouze a výhradně k účelu, pro který mu byla tato poskytnuta. Stavebník, Žadatel nebo jím pověřená třetí osoba není oprávněn informace a data rozmnožovat, rozšiřovat, pronajímat, půjčovat či jinak umožnit jejich užívání třetí osobou bez předchozího písemného souhlasu společnosti CETIN.
- (ii) Pro případ porušení kterékoliv z povinností Stavebníka, Žadatele nebo jím pověřené třetí osoby, založené Vyjádřením /nebo těmito VPOSEK je Stavebník, Žadatel či jím pověřená třetí osoba odpovědný za veškeré náklady a škody, které společnosti CETIN vzniknou porušením povinností Stavebníka, Žadatele nebo jím pověřené třetí osoby.



Číslo jednací: 700224/21

Číslo žádosti: 0121 176 923

**Informace o možném napojení na SEK ve vlastnictví společnosti CETIN a.s.**

**CETIN a.s. („CETIN“)** poskytuje dle ustanovení § 161 odst. 1 Stavebního zákona tyto informace o podmínkách napojení Stavby a/nebo budovy označené v Žádosti na již existující SEK:

- (i) specifické podmínky napojení Stavby a/nebo budovy označené v Žádosti na již existující SEK Vám za společnost CETIN poskytne Filípek Josef, Pražská tř. 2239 České Budějovice, e-mail: josef.filipek@cetin.cz („**Kontaktní osoba CETIN**“). Kontaktní osoba CETIN pro Vás bude koordinátorem případného napojení Stavby a/nebo budovy označené v Žádosti na již existující SEK, zejména poskytne informace o technickém řešení napojení a stanoví přípojný bod na již existující SEK;
- (ii) předpokladem pro napojení Stavby a/nebo budovy označené v Žádosti na již existující SEK je získání veškerých povolení a souhlasů vyžadovaných platnými právními předpisy pro vybudování té části SEK, která je nezbytná pro napojení Stavby a/nebo budovy označené v Žádosti na již existující SEK, je-li takových povolení a souhlasů dle platných právních předpisů pro vybudování SEK třeba, a rovněž splnění veškerých technických podmínek pro napojení na již existující SEK;

Další pro Vás užitečné informace k napojení na SEK ve vlastnictví společnosti CETIN a.s.:

- pokud Vaše Stavba bude umístěována na základě správního rozhodnutí, doporučujeme žádost o vydání takového správního rozhodnutí podat tak, aby žádost obsahovala rovněž stavbu přípojky k SEK;
- doporučujeme stavbu přípojky k SEK v žádosti o vydání správního rozhodnutí označit jako stavební objekt - „SO trasa SEK společnosti CETIN a.s.“;
- trasu přípojky k SEK a místo napojení přípojky k SEK na již existující SEK společnosti CETIN a.s. konzultujte prosím s Kontaktní osobou CETIN;
- v případě, že jste dali na naše doporučení, a Vaše žádost o vydání správního rozhodnutí k umístění Stavby obsahovala rovněž stavbu přípojky k SEK, informujte Kontaktní osobu CETIN o nabytí právní moci správního rozhodnutí vydaného na Stavbu a stavbu přípojky k SEK, společnost CETIN a.s. se s Vámi dohodne na postoupení práv a povinností vyplývajících ze správního rozhodnutí na stavbu přípojky k SEK a zajistí výstavbu přípojky k SEK;
- stavíte-li budovu a/nebo je-li budova podstatně rekonstruována, mějte na paměti, že taková budova musí být vybavena fyzickou infrastrukturou uvnitř budovy, která umožní zavedení sítě elektronických komunikací až do koncového bodu sítě v prostoru budovy, který užívá koncový uživatel, budova musí být vybavena přístupovým bodem budovy - upozorňujeme, že se jedná o požadavky stanovené právním předpisem, zákonem č. 194/2017 Sb., o opatřeních ke snížení nákladů na zavádění vysokorychlostních sítí elektronických komunikací a o změně některých souvisejících zákonů, v účinném znění;
- doporučujeme provést přípravu budovy na následné vybudování vnitřních komunikačních rozvodů (např. trubkováním ve zdivu) nebo vybudovat vlastní komunikační rozvody umožňující napojení k SEK;
- stavíte-li budovu, mějte na paměti, že tato musí umožňovat vstup silnoproudých a komunikačních kabelů do budovy, umístění rozvodných skříní a provedení vnitřních silnoproudých a komunikačních rozvodů až ke koncovým bodům sítě. Vnitřní komunikační rozvody musí splňovat požadavky na zabezpečení proti zneužití;
- společnost CETIN a.s. Vám nabízí zhotovení typového projektu pro realizaci vnitřních rozvodů, koncového bodu sítě a řešení vstupu vedení SEK ke koncovému bodu sítě. Máte-li o zhotovení takového typového projektu zájem, prosím obraťte se na Kontaktní osobu CETIN, dohodne s Vámi vše potřebné.

Požadujete-li jakékoliv další informace o možném napojení Stavby a/nebo budovy označené v Žádosti na již existující SEK, prosíme kontaktujte Kontaktní osobu CETIN.

A zde [www.zrychlujemecesko.cz](http://www.zrychlujemecesko.cz) můžete zjistit, jak je lokalita, kterou jste označil v Žádosti pokryta SEK ve vlastnictví CETIN, jakou rychlost připojení SEK umožňuje, a jak takové připojení můžete získat.



Číslo jednací: 700224/21

Číslo žádosti: 0121 176 923

## Informace k vytyčení SEK

V případě požadavku na vytyčení SEK společnosti CETIN se, prosím, obraťte na společnosti uvedené níže:

CETIN a.s. - středisko Čechy jih

se sídlem: Českomoravská 2510/19, Libeň, 190 00 Praha 9

IČ: 04084063

DIČ: CZ04084063

kontakt: tel: 238461858, obslužná doba 8 - 14 hod, Ing. Vok Zdrahal, mobil: 776264550, 607056278; e-mail: vok.zdrahal@cetin.cz

GIS-STAVINVEX, a.s.

se sídlem: Pražská 1156, Pelhřimov

IČ: 25163558

DIČ: CZ25163558

kontakt: Petr Novák, mobil: 737 286 334, tel/fax: 596 541 102, e-mail: ostrava@gis-stavinvex.cz

Jan Koc

se sídlem: Protivín, Maletice 37, PSČ 39811

IČ: 76621278

DIČ: CZ500912233

kontakt: Jan Koc, mobil: 602 574 682, e-mail: jan.koc@iol.cz

Jiří Novotný, Montáž, údržba a servis tel.sítí - okr. Jindřichův Hradec

se sídlem: Akad. Práta 524, 675 55 Hrotovice, okr. Třebíč

IČ: 72377259

DIČ:

kontakt: Jiří Novotný, tel.: 568860888, mobil: 777318588, e-mail: novotny.hrotovice@seznam.cz

Montela s.r.o.

se sídlem: Kněžskodvorská 535/25, 370 04 České Budějovice

IČ: 14503026

DIČ: CZ 14503026

kontakt: Jana Krásná, tel.: 387020611, mobil: 602167642, e-mail: vytyceni@montela.cz

SITEL, spol. s r.o.

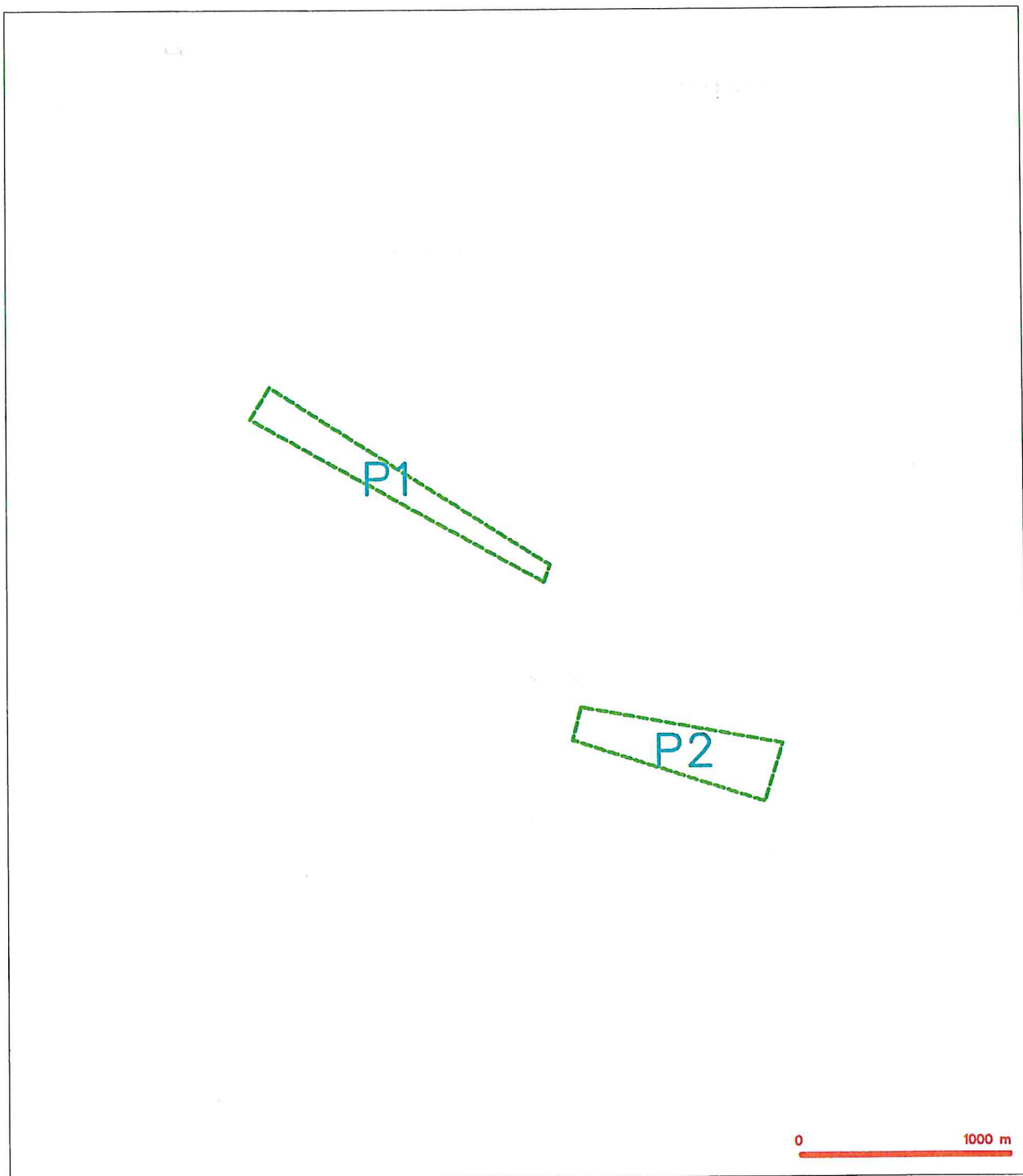
se sídlem: Baarova 957/15 Praha 4, PSČ 140 00, oblastní provozovna - Tábor, Dražická 55, 390 03 Tábor-Náchod

IČ: 44797320

DIČ: CZ44797320

kontakt: Magdalena Čedíková, tel: 267 198 554, mobil: 724 748 833, e-mail: mcedikova@sitel.cz

**SITUAČNÍ VÝKRES - ZÁJMOVÉ ÚZEMÍ**

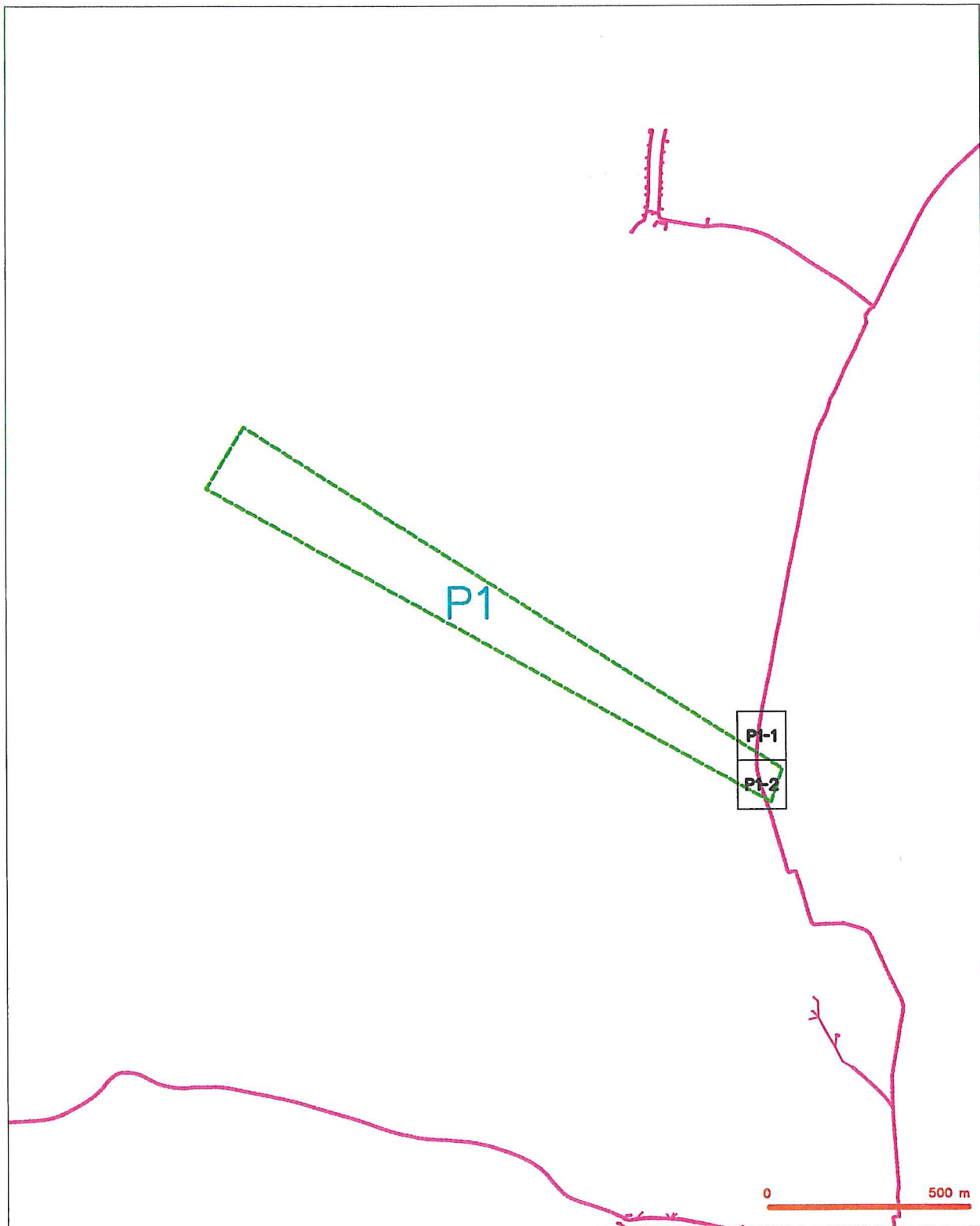


**LEGENDA**

----- hranice zájmového území z vyjádření

*Kal*  
 CETIN a.s.  
 Českomoravská 2510/19, Libeň  
 190 00 Praha 9  
 DIČ: CZ04084063  
 102

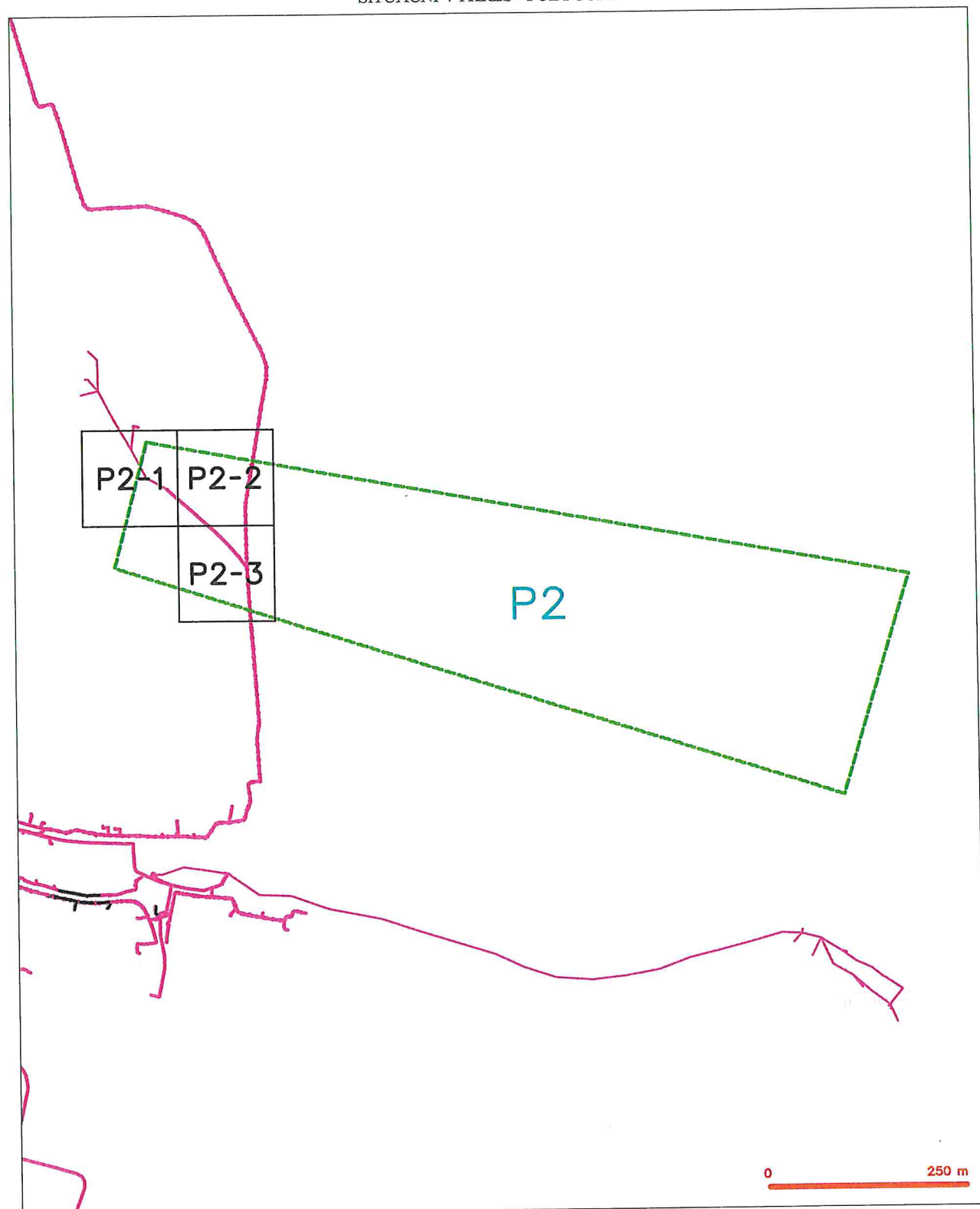
**SITUAČNÍ VÝKRES - POLYGON 1**



**LEGENDA**

	hranice zájmového území a vyjádření		nezaměřený průběh optického kabelu, HDPE trubky nebo soustředěného a metalického kabelu
	NN přípojná, území z NN přípojek CETIN		radové síť, odtržené pásmo radové sítě
	zaměřený průběh metalického kabelu		podzemní síť
	zaměřený průběh optického kabelu, HDPE trubky nebo soustředěného a metalického kabelu		napravované síť
	nezaměřený průběh metalického kabelu		podzemní síť cív'
	podzemní síť cív'		sítě z NN
			akustikar, kabelárny

**SITUAČNÍ VÝKRES - POLYGON 2**

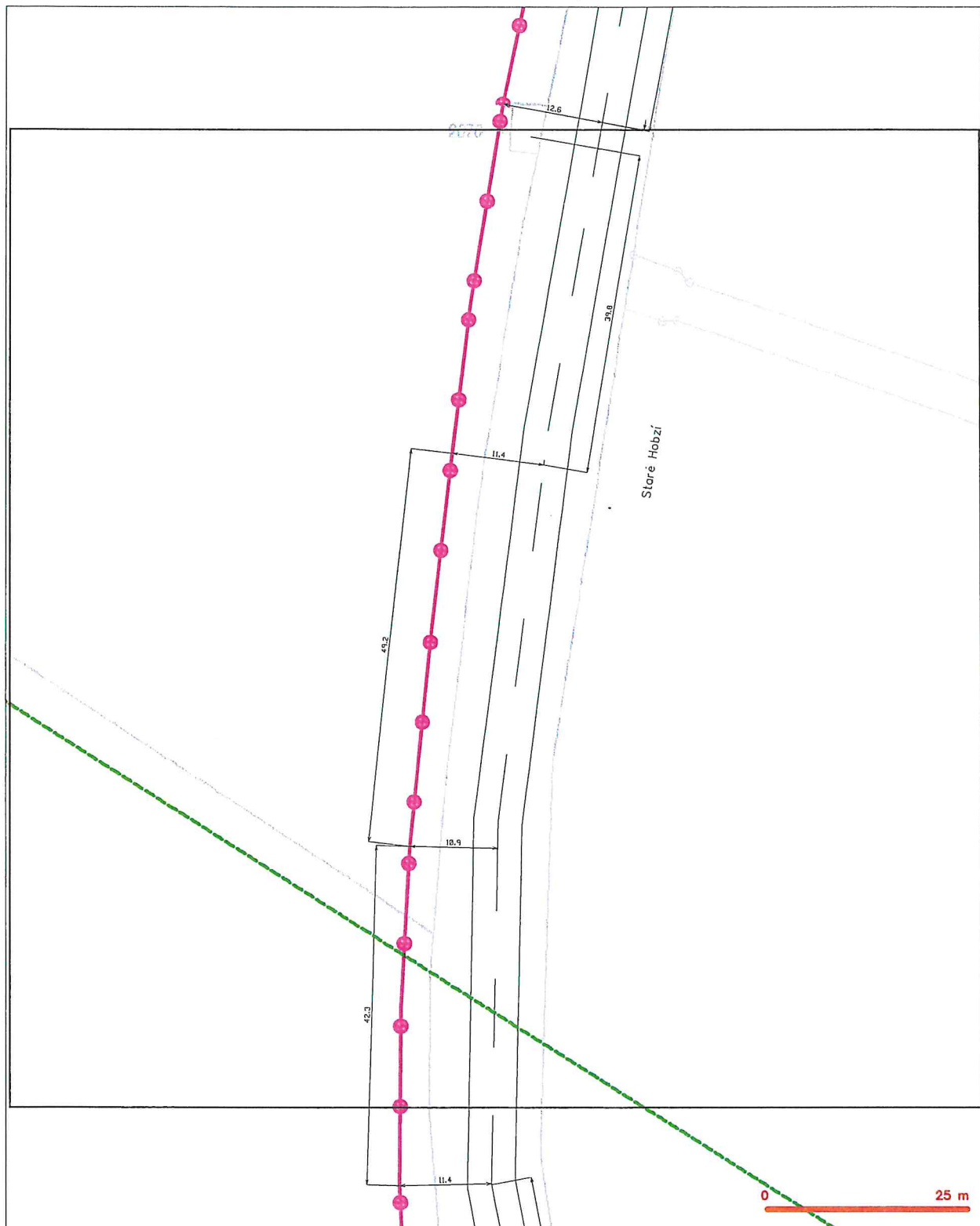


**LEGENDA**

- |  |   |  |   |
|--|---|--|---|
|  | hranice stávajícího území k vyjádření         |  | nezaměřený průběh optického kabelu, HDPE trubky |
|  | NV přípojka, území z NV přípojkou CETIN       |  | nebo součástí optického a metalického kabelu    |
|  | zaměřený průběh metalického kabelu            |  | radové síť, ochranné pásmo radové sítě          |
|  | zaměřený průběh optického kabelu, HDPE trubky |  | podzemní síť                                    |
|  | nebo součástí optického a metalického kabelu  |  | neprovozovaná síť                               |
|  | nezaměřený průběh metalického kabelu          |  | podzemní síť cív                                |
|  | podzemní síť cív                              |  | síť z NV  |
|  |   |  |   |
|  |   |  | žaluzie, kabelová                               |



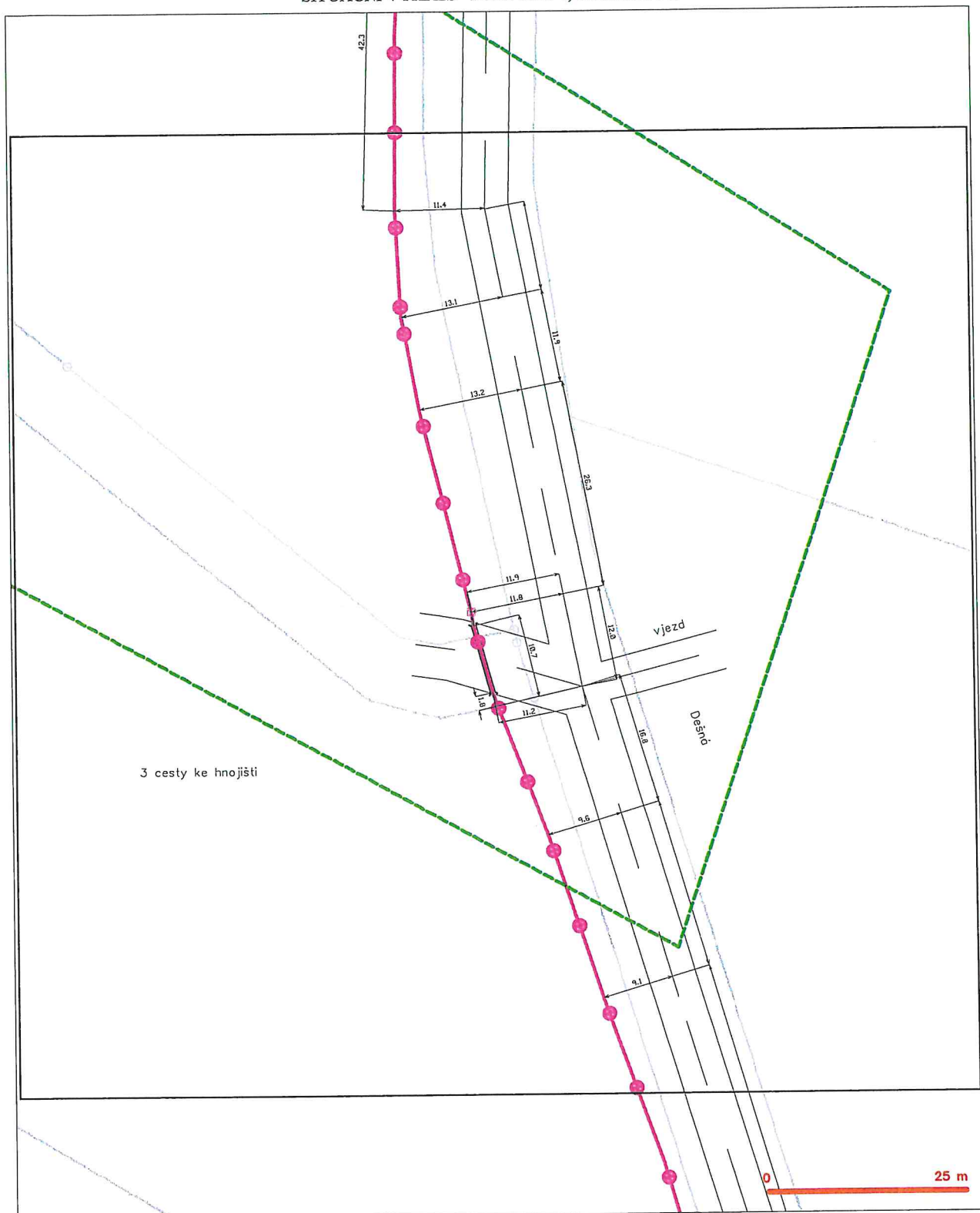
SITUAČNÍ VÝKRES - POLYGON 1, list kladu P1-1



LEGENDA

- |  |   |  |   |
|--|---|--|---|
|  | hranice zájmového území k vyjádření   |  | nezaměřený průběh optického kabelu, HDPE trubky nebo spádů optického a metalického kabelu |
|  | HN přípojná, území s HN přípojnou CETIN   |  | radové síť, odvětvové přímoje radové síť  |
|  | zaměřený průběh metalického kabelu  |  | podzemní síť  |
|  | zaměřený průběh optického kabelu, HDPE trubky nebo spádů optického a metalického kabelu |  | nepravoúhelní síť   |
|  | nezaměřený průběh metalického kabelu  |  | podzemní síť cizí   |
|  | podzemní síť cizí   |  | síť s HN  |
|  |   |  | koláček, koláček  |

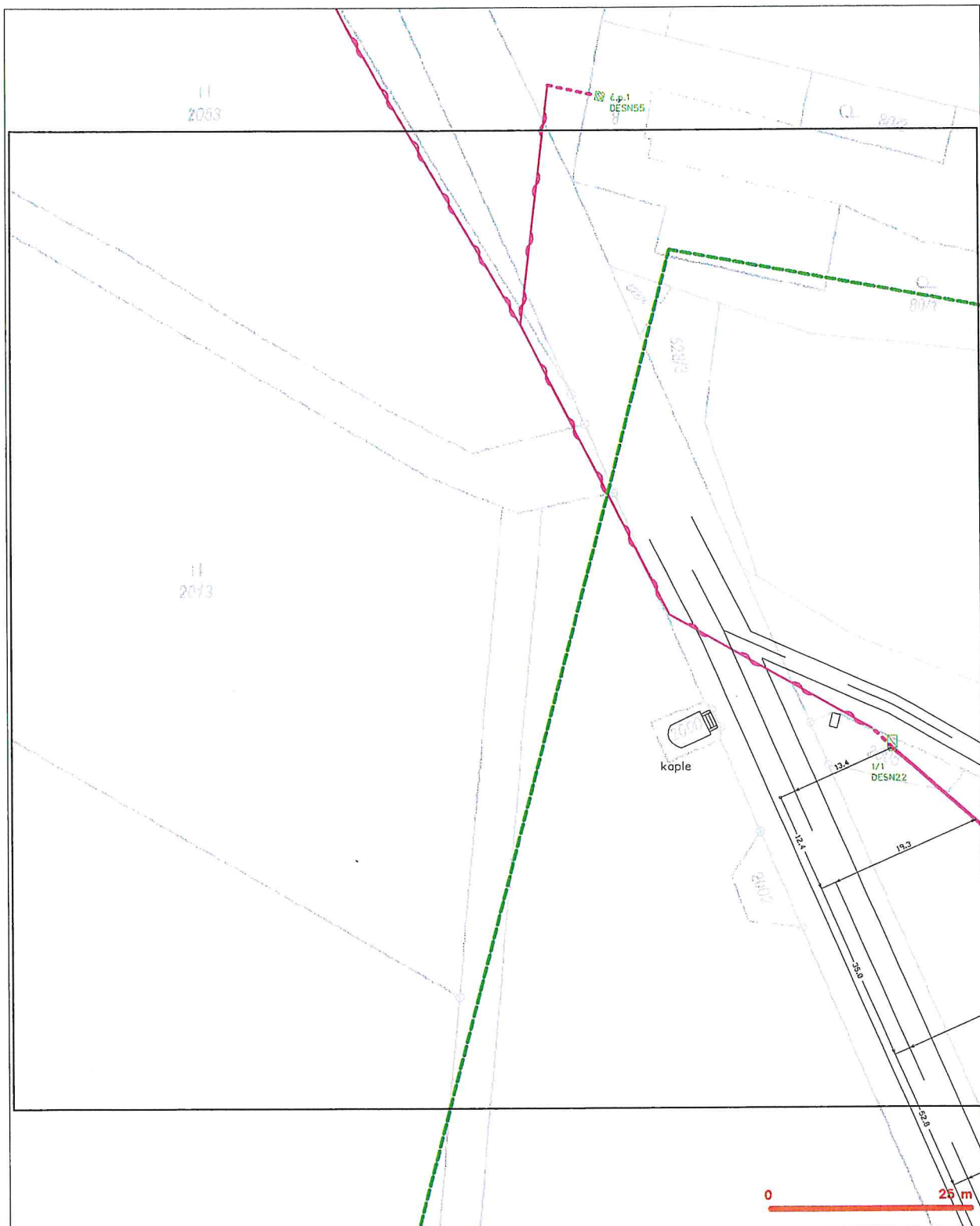
SITUAČNÍ VÝKRES - POLYGON 1, list kladu P1-2



**LEGENDA**

	<i>hranice zónového území k vyjádření</i>		<i>nezaměřený průběh optického kabelu, MOPF úhrady</i>
	<i>hranice zónového území k vyjádření</i>		<i>nebo zadaný optického a meteoického kabelu</i>
	<i>hranice zónového území k vyjádření</i>		<i>radarové síle, ochranné pásmo radarové síle</i>
	<i>hranice zónového území k vyjádření</i>		<i>nezaměřený průběh optického kabelu, MOPF úhrady</i>
	<i>hranice zónového území k vyjádření</i>		<i>nebo zadaný optického a meteoického kabelu</i>
	<i>hranice zónového území k vyjádření</i>		<i>radarové síle, ochranné pásmo radarové síle</i>
	<i>hranice zónového území k vyjádření</i>		<i>nezaměřený průběh optického kabelu, MOPF úhrady</i>
	<i>hranice zónového území k vyjádření</i>		<i>nebo zadaný optického a meteoického kabelu</i>
	<i>hranice zónového území k vyjádření</i>		<i>radarové síle, ochranné pásmo radarové síle</i>

SITUAČNÍ VÝKRES - POLYGON 2, list kladu P2-1



LEGENDA

- |  |   |  |   |
|--|---|--|---|
|  | hranice zjednotěného území a vyjádření            |  | nezaměřený příbeh optického kabelu, NEPE trubky   |
|  | NN přípojná, území s NN přípojem CETIN            |  | nabíječkový příbeh optického a metalického kabelu |
|  | zaměřený příbeh metalického kabelu                |  | podzemní sítě                                     |
|  | zaměřený příbeh optického kabelu, NEPE trubky     |  | napravované sítě                                  |
|  | nabíječkový příbeh optického a metalického kabelu |  | podzemní sítě cizí                                |
|  | podzemní sítě cizí                                |  | sítě s NN   |
|  |   |  | koléktor, kabelovod                               |

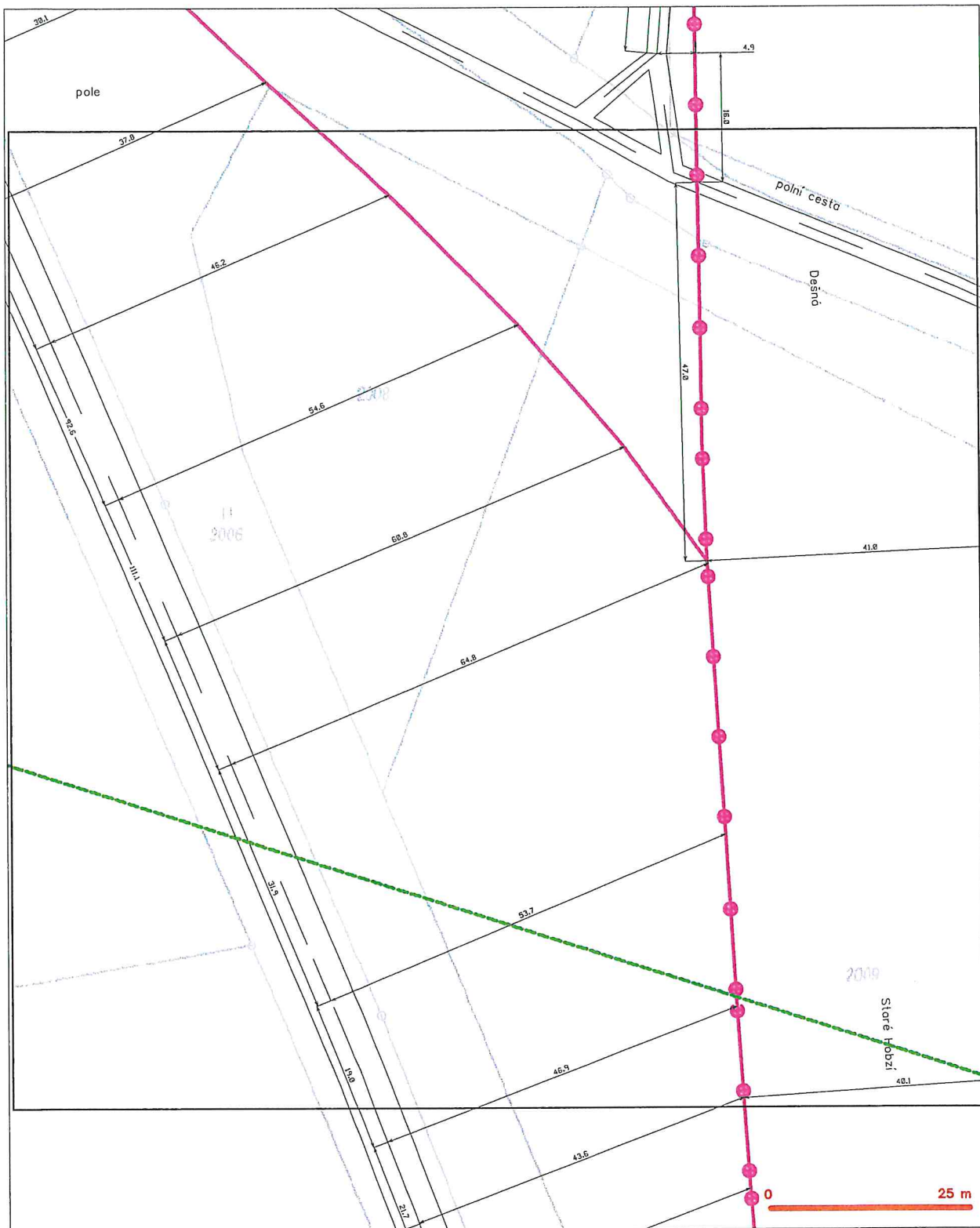
SITUAČNÍ VÝKRES - POLYGON 2, list kladu P2-2



- LEGENDA**
- |  |  |  |   |
|--|--|--|---|
|  | <i>hranice zjednotného územia v výpisoch</i>           |  | <i>nezarovnaný pruhový optický kábel, HDPE trubky</i> |
|  | <i>NN prípoja, území z NN prípoja CETIN</i>            |  | <i>nebo súvňah optického a metalizačného kábelu</i>   |
|  | <i>zarovnaný pruhový metalizačného kábelu</i>          |  | <i>rovnorodí silé, skrátené pásmo rovnorodí silé</i>  |
|  | <i>zarovnaný pruhový optického kábelu, HDPE trubky</i> |  | <i>nezarovnaní silé</i>                               |
|  | <i>nebo súvňah optického a metalizačného kábelu</i>    |  | <i>napravovaní silé</i>                               |
|  | <i>nezarovnaný pruhový metalizačného kábelu</i>        |  | <i>okrajová, kabelová</i>                             |
|  | <i>nezarovnaní silé</i>                                |  | <i>podzemní silé</i>                                  |
|  | <i>silé z NN</i>                                       |  | <i>silé z NN</i>                                      |



SITUAČNÍ VÝKRES - POLYGON 2, list kladu P2-3



### LEGENDA

- |   |   |   |   |
|---|---|---|---|
|  | hranice rájovného území s vyjádřením          |  | nezaměřený průběh optického kabelu, HDPE trubky |
|  | NV přípojná, území s NV přípojnou ČCIN        |  | nosač optického a metalického kabelu            |
|  | zaměřený průběh metalického kabelu            |  | radové síle, ochranné pásmo radové síle         |
|  | zaměřený průběh optického kabelu, HDPE trubky |  | nosičem síle                                    |
|  | nosač optického a metalického kabelu          |  | nezpracovaná síle                               |
|  | nezaměřený průběh metalického kabelu          |  | podzemní síle cíví                              |
|  | nosičem síle cíví                             |  | podzemní síle cíví                              |
|  |   |  | podzemní síle cíví                              |
|  |   |  | podzemní síle cíví                              |
|  |   |  | podzemní síle cíví                              |
|  |   |  | podzemní síle cíví                              |
|  |   |  | podzemní síle cíví                              |
|  |   |  | podzemní síle cíví                              |
|  |   |  | podzemní síle cíví                              |
|  |   |  | podzemní síle cíví                              |
|  |   |  | podzemní síle cíví                              |
|  |   |  | podzemní síle cíví                              |
|  |   |  | podzemní síle cíví                              |
|  |   |  | podzemní síle cíví                              |
|  |   |  | podzemní síle cíví                              |
|  |   |  | podzemní síle cíví                              |
|  |   |  | podzemní síle cíví                              |
|  |   |  | podzemní síle cíví                              |



EG.D, a.s., Lidická 1873/36, Černá Pole, 602 00 Brno

P - atelier JH s.r.o.  
Petr Vlášek  
Nádražní 249  
37701 Jindřichův Hradec

Jindřichův Hradec, 25.06.2021

**EG.D, a.s.**  
Regionální správa J.  
Hradec  
Pražská 290  
377 01 Jindřichův Hradec  
www.egd.cz

Jan Kubíček  
T +420-724014027  
jan.kubicek@egd.cz

Naše značka  
J45651-27038307

### **Vyjádření k žádosti o souhlas se stavbou a činností v ochranném pásmu zařízení distribuční soustavy (elektrická síť) ve vlastnictví EG.D, a.s.**

Toto vyjádření slouží pro potřeby řádného umístění, výstavby a užívání stavby a je vyjádřením pro územní a stavební řízení.

Předložili jste nám žádost o vyjádření ke stavbě a činnosti v ochranném pásmu:

Nadzemní vedení VN

Název stavby: Cesty HPC1 a HPC 2 v k. ú. Plačovice  
Místo stavby: KÚ Plačovice (625701), Dančovice (625680), žadatelem vyznačené zájmové území

Souhlasíme s provedením výše uvedené akce v ochranném pásmu zařízení distribuční soustavy při splnění těchto podmínek:

1. Při provádění prací výkopovým nebo zdvihacím zařízením ani jinou manipulací nesmí dojít k přiblížení k vodičům vysokého napětí 22 kV méně než 3 metry. Tato zóna přiblížení musí být na stavbě trvale označena, včetně výstražné tabulky „Vysoké napětí, životu nebezpečno!“.
2. Upozorňujeme Vás, že v rámci opravy komunikace je nutné, aby byly po opravě komunikace dodrženy minimální vzdálenosti vodičů stávajícího vzdušného vedení vysokého, resp. nízkého napětí nad komunikací dle PNE 33 3301, resp. PNE 33 3302, tj. minimální vzdálenost 6 metrů od povrchu silnice I., II, a III. třídy místních a účelových komunikací, včetně polních a lesních cest.
3. V ochranných pásmech (dále jen OP) zařízení distribuční soustavy budou při realizaci stavby/činnosti dle uděleného souhlasu dodrženy podmínky dle § 46 odst. 8 zákona č. 458/2000 Sb., v platném znění, kde se konstatuje, že v OP těchto zařízení je zakázáno pod písmeny:
  - c) provádět činnosti, které by mohly ohrozit spolehlivost a bezpečnost provozu těchto zařízení nebo ohrozit život, zdraví či majetek osob

Sídlo společnosti:  
Lidická 1873/36  
Černá Pole  
602 00 Brno  
Společnost je zapsána  
v Obchodním rejstříku  
vedeném Krajským soudem  
v Brně, v oddílu B, vložce 8477  
IČ: 280 85 400  
DIČ: CZ28085400

- d) provádět činnosti, které by znemožňovaly nebo podstatně znesnadňovaly přístup k těmto zařízením.
4. Zakreslení trasy nadzemního i podzemního vedení, vyskytujícího se v zájmovém území, do všech vyhotovení prováděcí dokumentace a jeho vyznačení dobře viditelným způsobem přímo v terénu. Jedná se zejména o místa křížení či souběhu trasy vedení s trasou pohybu mechanizace, s trasou vedení výkopů a podobně tak, aby pracující na staveništi byli o hranicích ochranného pásma trvale informováni.
  5. Objednání přesného vytyčení distribuční sítě (trasy kabelu) v terénu, a to nejméně 14 dnů před zahájením prací v blízkosti podzemního kabelového vedení. V případě, že nebude možné trasu kabelu bezpečně určit pomocí vytyčovacího zařízení, je investor zemních prací povinen pro jednoznačné stanovení jeho polohy provést na určených místech a v nezbytném rozsahu ruční odkrytí kabelu podle pokynů technika EG.D, a.s. (dále jen EGD). **Vytyčení kabelů VN, NN zajistí Jiří Šíma, tel.: 38443-432238443-432838786-7430, mail: jiri.sima@egd.cz.**
  6. Provádění zemních prací v ochranném pásmu kabelového vedení výhradně klasickým ručním nářadím bez použití jakýchkoli mechanismů s nejvyšší opatrností, nebude-li provozovatelem zařízení stanoveno jinak.
  7. Vhodné zabezpečení obnaženého kabelu (podložení, vyvěšení, ...), aby nedošlo k jeho poškození poruchou nebo nepovolanou osobou a označení výstražnými tabulkami bude provedeno podle pokynů technika EGD. Další podmínky pro zabezpečení našeho zařízení si vyhrazujeme při vytyčení nebo po jeho odkrytí.
  8. Vyřešení způsobu provedení souběhů a křížení výše zmíněné akce s rozvodným zařízením musí odpovídat příslušným ČSN.
  9. Přizvání technika EGD ke kontrole křížovatek a souběhů před záhozem výkopu. O kontrole bude proveden zápis do montážního nebo stavebního deníku. Při nedodržení této podmínky budou poruchy, vzniklé na zařízení, odstraňovány na náklady investora stavby.
  10. Po dokončení musí stavba z pohledu ochrany před provozními a poruchovými vlivy distribuční soustavy odpovídat příslušným normám, zejména PNE 33 3301, PNE 33 3302, PNE 34 1050, ČSN EN 50 341-1, PNE 33 0000-1, ČSN EN 50 522, ČSN EN 61 936-1, ČSN 73 6005.
  11. Po dokončení stavby připomínáme, že v OP distribučního zařízení je dále zakázáno:
    - a) zřizovat bez souhlasu vlastníka těchto zařízení stavby či umisťovat konstrukce a jiná podobná zařízení, jakož i uskladňovat hořlavé a výbušné látky
    - b) provádět bez souhlasu jeho vlastníka zemní práce
    - c) u nadzemního vedení nechávat růst porosty nad výšku 3 m
    - d) u podzemního vedení vysazovat trvalé porosty a přejíždět vedení mechanismy o celkové hmotnosti nad 6 t.



12. V projektové dokumentaci a při stavbě budou respektovány podmínky uvedené ve vyjádření č. 26101445, s platností do 09.03.2023, o existenci zařízení distribuční soustavy ve vlastnictví a provozování EGD a podmínkách práce v jeho blízkosti.
13. Veškerá stavební činnost v OP distribučního a sdělovacího zařízení bude před jejím zahájením konzultována s příslušným správcem zařízení (kontakty na správce zařízení jsou uvedeny v závěru tohoto vyjádření), který stanoví bezpečnostní opatření pro práce v OP příslušného rozvodného zařízení dle platné ČSN EN 50 110-1.
14. Veškeré práce s mechanizací, jejichž části se za provozu mohou přiblížit k vodičům v OP nadzemního vedení 22 kV a výkopové práce v OP podzemního vedení 22 kV, je nutno provádět za beznapěťového stavu vedení a vypnutí objednejte nejméně 25 kalendářních dnů předem. Práce s mechanizací v OP vedení 110 kV je nutno provádět za beznapěťového stavu vedení a vypnutí objednejte nejpozději do 10. dne předchozího měsíce.

**Kontakty správců zařízení:**

VN+NN:

Regionální správa, Jan Kubíček, tel.: 724014027, mail: jan.kubicek@egd.cz

**V případě nedodržení podmínek, stanovených v tomto vyjádření, nedodržení vzdáleností a dalších ustanovení souvisejících norem a právních předpisů, v platném znění, nesouhlasíme po ukončení stavby s její kolaudací.**

S přátelským pozdravem

EG.D, a.s.



**eg-d**  
EG.D, a.s.  
Lidická 1873/36, Černá Pole, 602 00 Brno

001



